

ΔΗΜΟΣ ΕΛ.
ΒΕΝΙΖΕΛΟΥ

ΕΠΙΧΕΙΡΗΣΙΑΚΟ ΠΡΟΓΡΑΜΜΑ ΔΗΜΟΥ ΕΛΕΥΘΕΡΙΟΥ ΒΕΝΙΖΕΛΟΥ



ΕΠΙΧΕΙΡΗΣΙΑΚΟ ΠΡΟΓΡΑΜΜΑ ΔΗΜΟΥ ΕΛΕΥΘΕΡΙΟΥ ΒΕΝΙΖΕΛΟΥ

ΜΕΛΕΤΗΤΕΣ

Ν. Μανουσέλης- Κ. Πρωτοπαπαδάκης Ο.Ε.

Σε συνεργασία με την:

**Πετρόχειλου Σοφία, BSc Οικονομολόγος, MSc ΜΠΔ Πολυτεχνείου Κρήτης
ΠΕ1 Διοικητικών, Οικονομική Υπηρεσία Δήμου Ελ. Βενιζέλου**

ΠΕΡΙΕΧΟΜΕΝΑ

ΕΙΣΑΓΩΓΗ.....	5
1.Εισαγωγή.....	6
3.ΟΙΚΟΝΟΜΙΚΗ ΑΝΑΠΤΥΞΗ.....	40
16. ΔΞΙΟΛΟΓΗΣΗΣ ΥΠΗΡΕΣΙΩΝ ΤΟΥ ΔΗΜΟΥ.....	104
ΚΕΦΑΛΑΙΟ 2-ΕΠΙΧΕΙΡΗΣΙΑΚΟΣ ΣΧΕΔΙΑΣΜΟΣ.....	110
ΤΕΧΝΙΚΟ ΔΕΛΤΙΟ ΜΕΤΡΟΥ.....	139
ΥΠΟΔΟΜΕΣ ΜΕΤΑΦΟΡΩΝ.....	139
ΜΕΛΕΤΕΣ.....	139
ΑΝΑΘΕΣΗ ΣΥΝΤΑΞΗΣ ΜΕΛΕΤΩΝ	139
ΤΕΧΝΙΚΟ ΔΕΛΤΙΟ ΜΕΤΡΟΥ.....	139
ΑΓ. ΒΑΡΒΑΡΑ.....	139
ΑΝΑΔΕΙΞΗ ΝΥΜΦΑΙΟΥ ΣΤΗ ΘΕΣΗ ΑΓ. ΒΑΡΒΑΡΑ ΣΤΙΣ ΜΟΥΡΝΙΣ.....	139
ΤΕΧΝΙΚΟ ΔΕΛΤΙΟ ΜΕΤΡΟΥ.....	140
ΕΞΑΓΟΡΕΣ ΚΤΙΡΙΑΚΩΝ ΣΥΝΟΛΩΝ.....	140
ΕΞΑΓΟΡΑ ΚΤΙΡΙΩΝ ΙΣΤΟΡΙΚΟΥ ΚΑΙ ΘΡΗΣΚΕΥΤΙΚΟΥ ΕΝΔΙΑΦΕΡΟΝΤΟΣ.....	140
ΤΕΧΝΙΚΟ ΔΕΛΤΙΟ ΜΕΤΡΟΥ.....	140
ΑΠΑΛΛΟΤΡΙΩΣΕΙΣ ΓΙΑ ΕΦΑΡΜΟΓΗ ΣΧΕΔΙΟΥ ΠΩΛΗΣ.....	140
ΑΠΑΛΛΟΤΡΙΩΣΕΙΣ ΓΙΑ ΕΦΑΡΜΟΓΗ ΣΧΕΔΙΟΥ ΠΩΛΗΣ.....	140
ΤΕΧΝΙΚΟ ΔΕΛΤΙΟ ΜΕΤΡΟΥ.....	141
ΠΑΡΑΚΟΛΟΥΘΗΣΗ ΤΩΝ ΕΝΕΡΓΕΙΩΝ ΤΗΣ ΔΕΗ ΣΕ ΣΧΕΣΗ ΜΕ ΤΟΥΣ ΕΓΚΕΚΡΙΜΕΝΟΥΣ ΟΡΟΥΣ ΛΕΙΤΟΥΡΓΙΑΣ ΤΗΣ ΜΟΝΑΔΑΣ ΣΤΗΝ ΞΥΛΟΚΑΜΑΡΑ.....	141
ΠΑΡΑΚΟΛΟΥΘΗΣΗ ΤΩΝ ΕΝΕΡΓΕΙΩΝ ΤΗΣ ΔΕΗ ΣΕ ΣΧΕΣΗ ΜΕ ΤΟΥΣ ΕΓΚΕΚΡΙΜΕΝΟΥΣ ΟΡΟΥΣ ΛΕΙΤΟΥΡΓΙΑΣ ΤΗΣ ΜΟΝΑΔΑΣ ΣΤΗΝ ΞΥΛΟΚΑΜΑΡΑ.....	141
ΤΕΧΝΙΚΟ ΔΕΛΤΙΟ ΜΕΤΡΟΥ.....	142
ΤΕΧΝΙΚΟ ΔΕΛΤΙΟ ΜΕΤΡΟΥ.....	142
ΤΕΧΝΙΚΟ ΔΕΛΤΙΟ ΜΕΤΡΟΥ.....	143
ΤΕΧΝΙΚΟ ΔΕΛΤΙΟ ΜΕΤΡΟΥ.....	143
ΤΕΧΝΙΚΟ ΔΕΛΤΙΟ ΜΕΤΡΟΥ.....	144
ΤΕΧΝΙΚΟ ΔΕΛΤΙΟ ΜΕΤΡΟΥ.....	144
ΤΕΧΝΙΚΟ ΔΕΛΤΙΟ ΜΕΤΡΟΥ.....	145
ΤΕΧΝΙΚΟ ΔΕΛΤΙΟ ΜΕΤΡΟΥ.....	146
ΤΕΧΝΙΚΟ ΔΕΛΤΙΟ ΜΕΤΡΟΥ.....	146
ΤΕΧΝΙΚΟ ΔΕΛΤΙΟ ΜΕΤΡΟΥ.....	147
ΤΕΧΝΙΚΟ ΔΕΛΤΙΟ ΜΕΤΡΟΥ.....	148
ΤΕΧΝΙΚΟ ΔΕΛΤΙΟ ΜΕΤΡΟΥ.....	148
ΤΕΧΝΙΚΟ ΔΕΛΤΙΟ ΜΕΤΡΟΥ.....	149
ΤΕΧΝΙΚΟ ΔΕΛΤΙΟ ΜΕΤΡΟΥ.....	149
ΤΕΧΝΙΚΟ ΔΕΛΤΙΟ ΜΕΤΡΟΥ.....	149
ΤΕΧΝΙΚΟ ΔΕΛΤΙΟ ΜΕΤΡΟΥ.....	150
ΤΕΧΝΙΚΟ ΔΕΛΤΙΟ ΜΕΤΡΟΥ.....	150
ΤΕΧΝΙΚΟ ΔΕΛΤΙΟ ΜΕΤΡΟΥ.....	151
ΤΕΧΝΙΚΟ ΔΕΛΤΙΟ ΜΕΤΡΟΥ.....	151

<u>ΤΕΧΝΙΚΟ ΔΕΛΤΙΟ ΜΕΤΡΟΥ.....</u>	<u>152</u>
<u>ΤΕΧΝΙΚΟ ΔΕΛΤΙΟ ΜΕΤΡΟΥ.....</u>	<u>152</u>
<u>ΤΕΧΝΙΚΟ ΔΕΛΤΙΟ ΜΕΤΡΟΥ.....</u>	<u>153</u>
<u>ΤΕΧΝΙΚΟ ΔΕΛΤΙΟ ΜΕΤΡΟΥ.....</u>	<u>154</u>
<u>ΤΕΧΝΙΚΟ ΔΕΛΤΙΟ ΜΕΤΡΟΥ.....</u>	<u>154</u>
<u>ΚΕΦΑΛΑΙΟ 3-ΟΙΚΟΝΟΜΙΚΟΣ ΠΡΟΓΡΑΜΜΑΤΙΣΜΟΣ.....</u>	<u>155</u>
<u>3. Οικονομικός Προγραμματισμός.....</u>	<u>156</u>
<u>3.1 ΟΙΚΟΝΟΜΙΚΑ ΔΗΜΟΥ.....</u>	<u>156</u>
<u>3.2 ΈΣΟΔΑ ΚΑΙ ΠΗΓΕΣ ΧΡΗΜΑΤΟΔΟΤΗΣΗΣ - ΔΑΠΑΝΕΣ.....</u>	<u>156</u>

ΕΙΣΑΓΩΓΗ

1.Εισαγωγή

Το θεσμικό πλαίσιο που διαμορφώνει τις νέες συνθήκες λειτουργίας για τους ΟΤΑ και ειδικότερα σε ότι αφορά την κατάρτιση των Επιχειρησιακών Προγραμμάτων, καθορίζεται από :

- > το Νέο Κώδικα Δήμων και Κοινοτήτων, και συγκεκριμένα τα Άρθρα 203 - 207 αυτού,
- > την Υπουργική απόφαση 18183, ΦΕΚ 534, Β, 13/4/2007 όπου καθορίζεται η δομή και το περιεχόμενο των Επιχειρησιακών Προγραμμάτων των ΟΤΑ,
- > το Προεδρικό Διάταγμα 185/2007 «Όργανα και διαδικασία κατάρτισης, παρακολούθησης και αξιολόγησης των Επιχειρησιακών Προγραμμάτων των Οργανισμών Τοπικής Αυτοδιοίκησης (ΟΤΑ) α' βαθμού» όπου καθορίζεται η διαδικασία κατάρτισης των Επιχειρησιακών Προγραμμάτων.

Με τον νόμο **3463/2006** (ΦΕΚ 114Α)¹, ψηφίστηκε ο **νέος Δημοτικός και Κοινοτικός Κώδικας (εφεξής : ΚΔΚ)**. Ο ανωτέρω αναφερόμενος νόμος περιλαμβάνει αρκετές σημαντικές ρυθμίσεις, όσον αφορά στην οργάνωση και λειτουργία Δήμων και Κοινοτήτων και ανάμεσα στα άλλα, προβλέπεται από τα Άρθρα 203 - 207, η υποχρέωση εκπόνησης Επιχειρησιακών Προγραμμάτων από τους ΟΤΑ.

Σύμφωνα με το ΥΠΕΣΔΔΑ, η υποχρέωση αυτή προβλέπεται «στο πλαίσιο της διαδικασίας εκσυγχρονισμού της οργάνωσης και λειτουργίας της πρωτοβάθμιας Τοπικής Αυτοδιοίκησης και με απώτερο σκοπό τη δημιουργία μόνιμων δομών προγραμματισμού, υλοποίησης και παρακολούθησης των αποτελεσμάτων της δράσης των ΟΤΑ».

Ομοίως, η σύνταξη Επιχειρησιακών Προγραμμάτων από τους ΟΤΑ, αποσκοπεί «στην εισαγωγή μόνιμων εσωτερικών διαδικασιών και συστημάτων προγραμματισμού στην πρωτοβάθμια Αυτοδιοίκηση. Στόχος είναι η διαδικασία του προγραμματισμού, της παρακολούθησης και της μέτρησης των αποτελεσμάτων των δράσεων του ΟΤΑ, να αποτελέσει μια σταθερή εσωτερική λειτουργία και διαδικασία, στην οποία θα συμμετέχει σε όλες τις φάσεις, με συγκεκριμένο ρόλο, το ανθρώπινο δυναμικό του.

Το Επιχειρησιακό Πρόγραμμα των ΟΤΑ συνιστά ένα ολοκληρωμένο πρόγραμμα τοπικής και οργανωτικής - λειτουργικής ανάπτυξης, σε εναρμόνιση με τις κατευθύνσεις αναπτυξιακού σχεδιασμού σε Περιφερειακό και Εθνικό επίπεδο. Δηλαδή **αφορά όχι μόνον στις υποδομές και τις τοπικές επενδύσεις, αλλά και στη βελτίωση της υφιστάμενης οργάνωσης και λειτουργίας των ΟΤΑ**, στο πλαίσιο του γενικότερου περιβάλλοντος στο οποίο δρουν, μεριμνώντας για τη βελτίωση της διαβίωσης των πολιτών και την παροχή ποιοτικότερων υπηρεσιών». Μέσα σε αυτό το θεσμικό πλαίσιο με την Αναδιατύπωση ορισμένων άρθρων του με τον Ν.3563/2007 η δημιουργία ενός Επιχειρησιακού Σχεδίου (Ε.Π.) αποτελεί ουσιαστικό μέσο για την αποτελεσματικότερη και αποδοτικότερη οργάνωση και διαχείριση των τοπικών αναγκών και προτεραιοτήτων, για την αναβάθμιση των παρεχόμενων υπηρεσιών, για την

ενδυνάμωση της διαδικασίας του δημοκρατικού προγραμματισμού και της δημοκρατικής συμμετοχής άλλα και για τη βελτίωση μια σειράς άλλων παραμέτρων που θα εξετάσουμε στη συνέχεια.

Συμπληρωματικά για τη σύνταξη του λήφθηκαν υπόψη τα ακόλουθα:

1. Νόμος 3463/2007 «Κύρωση του Κώδικα Δήμων και Κοινοτήτων».
2. Προεδρικό διάταγμα 185, ΦΕΚ 221, της 12 Σεπτεμβρίου 2007, τεύχος πρώτο «όργανα και διαδικασία κατάρτισης, παρακολούθησης και αξιολόγησης των επιχειρησιακών προγραμμάτων των Οργανισμών Τοπικής Αυτοδιοίκησης (Ο.Τ.Α.) α΄ βαθμού».
3. Η εγκύκλιος 66,
4. Η εγκύκλιος 45, της 25 Οκτωβρίου 2006 του Υφυπουργού Εσωτερικών Δημόσιας Διοίκησης και Αποκέντρωσης «Επιχειρησιακά Προγράμματα (ΕΠ) ΟΤΑ».
5. Η 18183/2 Απριλίου 2007 Υπουργική Απόφαση «Περιεχόμενο, δομή και τρόπος υποβολής των επιχειρησιακών προγραμμάτων των Οργανισμών Τοπικής Αυτοδιοίκησης (ΟΤΑ) α΄ βαθμού» (διόρθωση σφάλματος).
6. Η 4503/8 Αυγούστου 2007 Υπουργική Απόφαση «Τροποποίηση της υπ' αριθμό. 18183/2 Απριλίου 2007 Υπουργική Απόφασης».
7. Η απόφαση Δ.Ε. 538/2007 και Δ.Σ.322/2007 του Δήμου Ελευθέριου Βενιζέλου.
8. Ο οδηγός κατάρτισης Επιχειρησιακών Προγραμμάτων ΟΤΑ της ΕΕΤΑΑ.

Το επιχειρησιακό πρόγραμμα του Δήμου καταβλήθηκε προσπάθεια, ώστε να κωδικοποιηθεί κατά το δυνατόν σε όλα τα σημεία του. Επιλέχθηκε η παρουσίαση όλων των πληροφοριών με τη μορφή μικρών κειμένων και πινάκων και αποφεύχθηκαν οι μακροσκελείς αναφορές σε όλα τα κεφάλαιά του. Ακόμη έγινε επιλογή και παράθεση μόνο των αναγκαίων πληροφοριών που τεκμηριώνουν τις δράσεις που προτείνονται. Με τον τρόπο αυτό εκτιμήθηκε ότι είναι δυνατή η άμεση άντληση των αναγκαίων πληροφοριών, αλλά και η συνοπτική και τεκμηριωμένη περιγραφή των προτεινόμενων δράσεων και ενεργειών.

Για τη σύνταξη του επιχειρησιακού επιπλέον χρησιμοποιήθηκαν οι ακόλουθες πηγές πληροφοριών.

1. Το επιχειρησιακό πρόγραμμα της προγραμματικής περιόδου 2007-2013 Κρήτης
2. Διάφορες υπηρεσίες του ευρύτερου δημόσιου τομέα και οι υπηρεσίες του Δήμου Ελευθέριου Βενιζέλου

1.1 Παρουσίαση της Ομάδας έργου

Την ομάδα έργου σύμφωνα με την υπ' αριθμο 4/02-01-2008 απόφαση του Δημάρχου συγκροτούν οι παρακάτω :

1. Κεμεσίδης Εμμανουήλ Δήμαρχος
2. Δασκαλάκη Μαρία ΠΕ Μηχανικός Ορυκτών Πόρων
3. Πετροχειλου Σοφία ΠΕ1 Διοικητικός
4. Αποστολάκη Γεωργία Πρόεδρος Δημοτικού Συμβουλίου
5. Ανδρεάδης Εμμανουήλ Δημοτικός Σύμβουλος
6. Πολιουδάκης Γεώργιος Δημοτικός Σύμβουλος

Η Διεπιστημονική Ομάδα Έργου η οποία έχει ορισθεί και εποπτεύεται από το Δήμαρχο, αποτελεί το συνδυαστικό κρίκο των Υπηρεσιών του Δήμου και των Νομικών του Προσώπων με τον Σύμβουλο και συμβάλλει αποφασιστικά στην έγκαιρη και ορθή προετοιμασία του Επιχειρησιακού Προγράμματος.

Ενδεικτικά η Διεπιστημονική Ομάδα Έργου, συμμετέχει :

1. στην παροχή κάθε στοιχείου και πληροφορίας απαραίτητη για την υλοποίηση των Δράσεων Π-Α.1 (περιγραφή και αξιολόγηση της υφιστάμενης κατάστασης του Δήμου σε διοικητικό, οικονομικό και τεχνικό επίπεδο).
2. στην οργάνωση, συντονισμό και υλοποίηση των εσωτερικών και εξωτερικών διαδικασιών διαβούλευσης που κρίνονται απαραίτητες για τον προσδιορισμό των Στρατηγικών Στόχων, στην επιλογή των Αξόνων Προτεραιότητας και στην διαμόρφωση των Προγραμματικών Δράσεων.
3. στη Μελέτη και στο σχολιασμό της πρότασης του Σχεδίου Ανάπτυξης με τις προτεινόμενες γενικές στρατηγικές επιλογές (άξονες προτεραιότητας, γενικοί και ειδικοί στόχοι, χρονοδιάγραμμα υλοποίησης) πριν την οριστικοποίησή - κατανομή τους μέχρι το 2010.

Το Επιχειρησιακό Πρόγραμμα, στο τελικό του κείμενο, θα αποτελέσει ένα ολοκληρωμένο πρόγραμμα, το οποίο θα εμπεριέχει τις βασικές αρχές ανάπτυξης του Δήμου Ελευθέρου Βενιζέλου, με σκοπό τη βελτίωση της αναπτυξιακής της δομής και της ποιότητας ζωής των

κατοίκων. Η σημαντικότητα αυτού του εγχειρήματος επιβάλλει την υιοθέτηση μεθοδολογίας, η οποία θα καθοδηγεί την ανάπτυξη της παραδοτέας μελέτης καθώς και τη χρήση μεθόδων συλλογής, επεξεργασίας και παρουσίασης στοιχείων.

Παρουσίαση τρόπου συμμετοχής των υπηρεσιών και των νομικών προσώπων του Δήμου στη διαδικασία κατάρτισης του επιχειρησιακού σχεδίου.

Η επιτροπή έργου στις αρχικές της συναντήσεις, προσδιόρισε τις διαδικασίες συμμετοχής των υπηρεσιών του Δήμου, που είναι και ο βασικός πυρήνας στη διαδικασία συγκρότησης του επιχειρησιακού σχεδίου και έκανε μια σειρά παραδοχών σε ότι αφορά τα αντικείμενα – δράσεις που θα απασχολήσουν το παρόν επιχειρησιακό.

Αρχικά καθόρισε δύο διαφορετικές ομάδες – δομές των υπηρεσιών του δήμου, όπως αυτές προσδιορίζονται κυρίως από το διαφορετικό νομικό καθεστώς συγκρότησης και λειτουργίας τους και είναι:

Οι Διευθύνσεις Δήμου

Τα Ν.Π.Ι.Δ του Δήμου (Οι δράσεις της δημοτικής επιχείρησης).

Για τη δημοτική επιχείρηση, επειδή σύμφωνα με το θεσμικό πλαίσιο η μετατροπή ή διάλυση ή συγχώνευσή των αμιγών δημοτικών επιχειρήσεων χρονικά (31.12.2008) ακολουθεί την προθεσμία κατάθεσης του επιχειρησιακού σχεδίου (30.4.2008), και προκειμένου να εξασφαλισθεί ο ενιαίος στρατηγικός χαρακτήρας του Δήμου μας, παρουσιάζεται – στην παρούσα φάση του προπαρασκευαστικού σταδίου – το σύνολο των δράσεών τους.

Στο μέτρο της προσαρμογής τους στο νέο νομικό καθεστώς, τα αντικείμενα αυτών που θα εξακολουθήσουν να υπάρχουν και στις νέες μορφές των επιχειρήσεων ΟΤΑ (κοινοφελείς ή Α.Ε.), θα εξεταστούν και θα περιληφθούν και στο τελικό επιχειρησιακό σχέδιο ως δράσεις.

Στη συνέχεια και σε εφαρμογή των παραπάνω αποφάσεων, οι υπηρεσίες του Δήμου Ελευθέριου Βενιζέλου ενημερώθηκαν σε μια σειρά συναντήσεων από την ομάδα έργου για το περιεχόμενο τη δομή αλλά και τις διαδικασίες συγκρότησης του επιχειρησιακού σχεδίου.

Οι συναντήσεις αυτές έγιναν με την ακόλουθη σειρά.

Ενημέρωση των διευθυντικών στελεχών του Δήμου.

Ενημέρωση της Δημοτικής Επιχείρησης.

Στις συναντήσεις δόθηκαν από τις υπηρεσίες οι αναγκαίες διευκρινήσεις για τον ιδιαίτερο ρόλο τόσο στη διαδικασία συγκρότησης όσο και στη διαδικασία της μετέπειτα υλοποίησης του επιχειρησιακού σχεδίου.

Παρουσίαση των διαδικασιών δημοσιοποίησης

Οι διαδικασίες δημοσιοποίησης που προτείνεται να επιλεγθούν μετά την ψήφιση του παρόντος σχεδίου είναι οι ακόλουθες:

Κοινοποίηση του επιχειρησιακού στους επιστημονικούς, κοινωνικούς και γενικά μαζικούς φορείς του Δήμου

Σύγκλιση όλων των διοικητικών συμβουλίων των νομικών προσώπων του Δήμου με σκοπό την ενημέρωση πάνω στο προτεινόμενο σχέδιο που εξειδικεύουν τις επιμέρους δράσεις, άξονες και μέτρα που τα αφορούν για την επόμενη τριετία.

Τέλος, κάθε άλλο πρόσφορο μέσο που θα κριθεί αναγκαίο από το Δήμαρχο για την αποδοτικότερη δημοσιοποίηση του.

1.2 ΦΑΣΕΙΣ ΚΑΙ ΣΤΑΔΙΑ ΥΛΟΠΟΙΗΣΗΣ ΕΡΓΟΥ

A : Στρατηγικός Σχεδιασμός

Π-A.1 Περιγραφή και αξιολόγηση της υφιστάμενης κατάστασης του Δήμου

Π-A.2 Στρατηγική του Δήμου και αναπτυξιακές προτεραιότητες

B : Επιχειρησιακός Προγραμματισμός

Π-B.1 Στόχοι και Δράσεις

Π-B.2 Τετραετής προγραμματισμός των Δράσεων

Γ : Οικονομικός Προγραμματισμός - Δείκτες παρακολούθησης, αξιολόγησης

Π-Γ.1 Οικονομικός Προγραμματισμός

Συνοπτικά αναφέρεται ότι στο Επιχειρησιακό Πρόγραμμα του Δήμου Ελευθέριου Βενιζέλου, θα καθοριστούν οι Στρατηγικοί Στόχοι, οι προτεραιότητες της Τοπικής Ανάπτυξης, οι διαδικασίες οργάνωσης των υπηρεσιών του Δήμου Ελευθέριου Βενιζέλου και της Επιχείρησής του, με εξειδίκευση των δράσεων έως και το έτος 2012 (τετραετής σχεδιασμός), σε συνεργασία του Συμβούλου με τις Υπηρεσίες και την Δημοτική Αρχή (Διεπιστημονική Ομάδα Έργου, όπως αυτή καθορίστηκε με απόφαση του Δημάρχου).

Επιπροσθέτως, και κατά τη διάρκεια κατάρτισης του Επιχειρησιακού – Οικονομικού Προγραμματισμού θα επιχειρηθεί η πρόβλεψη για την χρηματοδότηση όλων των δράσεων που περιλαμβάνονται στο Επιχειρησιακό Πρόγραμμα. Για το λόγο αυτό, και σε συνεργασία με τις Υπηρεσίες και την Δημοτική Αρχή, θα επιχειρηθεί η κωδικοποίηση των δράσεων και η αναφορά σε πηγές χρηματοδότησης και δυνατότητες αξιοποίησής τους.

ΚΕΦΑΛΑΙΟ 1- ΣΤΡΑΤΗΓΙΚΟ ΣΧΕΔΙΑΣΜΟΣ

1. ΠΕΡΙΓΡΑΦΗ ΥΦΙΣΤΑΜΕΝΗΣ ΚΑΤΑΣΤΑΣΗΣ ΤΟΥ ΔΗΜΟΥ

1.1. Η ΘΕΣΗ & Ο ΡΟΛΟΣ ΤΟΥ ΔΗΜΟΥ ΕΛΕΥΘΕΡΙΟΥ ΒΕΝΙΖΕΛΟΥ

Ο Δήμος ΕΛΕΥΘΕΡΙΟΥ ΒΕΝΙΖΕΛΟΥ έχει έδρα τις Μουρνιές, πληθυσμό 10.586 κατοίκους και προήλθε από την συνένωση του πρώην Δήμου Μουρνιών και της Κοινότητας Νεροκούρου. Η περιοχή του Δήμου Ελ. Βενιζέλου βρίσκεται στο βορειοανατολικό τμήμα του νομού, και καταλαμβάνει μία έκταση 18,8 στρεμμάτων.

Πιο συγκεκριμένα, η γεωγραφική θέση της περιοχής του Δήμου προσδιορίζεται σε μία επιμήκη ζώνη που εκτείνεται νότια του Δήμου Χανίων με το οποίο και συνορεύει στο βόρειο τμήμα με τις οδούς Αναγνώστου Γογονή και Λεωφόρο Σούδας, στο ύψος περίπου της «Χρυσοπηγής». Στην συνέχεια εκτείνεται προς νότο περιλαμβάνοντας τους ορεινούς όγκους νότια των Μουρνιών και Νεροκούρου, μέχρι το ύψος περίπου της εκκλησίας του Αγ. Γεωργίου που ανήκει στον Δήμο Κεραμειών, με τον οποίο συνορεύει στο νότιο αυτό τμήμα του. Προς Δυσμάς συνορεύει με το Δήμο Θερίσου και προς Ανατολάς με το Δήμο Σούδας. Το 45% της συνολικής έκτασης του Δήμου είναι πεδινό και ο Δήμος χαρακτηρίζεται σαν ημιορεινός.

Ο Δήμος (ως διοικητική και γεωγραφική ενότητα), αναμένεται με την πάροδο του χρόνου:

(α) να αναβαθμίσει τον προαστιακό του χαρακτήρα, συνιστώντας τόπο μόνιμης κατοικίας πληθυσμού του ΠΣ Χανίων

(β) να διατηρήσει τον αγροτικό του χαρακτήρα στις περιοχές όπου αυτός αναπτύσσεται και

(γ) να σταματήσει να μετασχηματίζεται σε άτυπο υποδοχέα μονάδων χαμηλής και μεσαίας όχλησης, η εγκατάσταση των οποίων βασίζεται τόσο στη μη εφαρμογή των πράξεων εφαρμογής των εγκεκριμένων πολεοδομικών του σχεδίων, όσο και στην έλλειψη Γ.Π.Σ. στο Δήμο Χανίων και στους περιιαστικούς με αυτόν Δήμους.

Οι οικισμοί Νεροκούρου και Μουρνιών (ως έδρα του Δήμου) αναμένεται να παραμείνουν σημαντικοί τουριστικοί προορισμοί οικιστικής ανάπτυξης, ενισχύοντας τη θέση τους από τη λειτουργία κυρίως του Νομαρχιακού Νοσοκομείου Χανίων. Παράλληλα, λόγω της δομής του οδικού δικτύου και κύρια του οδικού άξονα, ο οικισμός των Μουρνιών θα παραμείνει βασικό κέντρο υποδοχής υπερκαταστημάτων λιανικού εμπορίου στο τομέα των τροφίμων και λοιπών καταναλωτικών ειδών.

1.2 Γεωγραφικά - μορφολογικά στοιχεία- κλίμα

- Ο Δήμος Ελ. Βενιζέλου βρίσκεται στη βόρεια περιοχή του νομού Χανίων της Κρήτης

Μορφολογικά η περιοχή μπορεί να διαιρεθεί στις επί μέρους ενότητες:

- Πεδινή ζώνη με χαμηλά υψόμετρα, η οποία εκτείνεται σε όλη την παράκτια περιοχή του Δήμου και έχει πλάτος 4 km κατά μέσο όρο.
- Λοφώδης ζώνη, η οποία διαμορφώνεται από πολυάριθμες κοιλάδες και τα μεταξύ τους υψώματα, νοτίως της πεδινής ζώνης.

1.3 Χωροταξικά χαρακτηριστικά

1.3.1 Χωρική Ανάλυση του Δήμου Ελ. Βενιζέλου

Ο Δήμος Ελ. Βενιζέλου διακρίνεται σε δύο χωρικές ενότητες, από βορρά προς νότο, οι οποίες παρουσιάζουν διαφορετικά χαρακτηριστικά από άποψη χρήσεων γης,, οικονομικής ανάπτυξης και φυσικού περιβάλλοντος:

- **ΖΩΝΗ I: βόρειο/πεδινό τμήμα:** εκτείνεται από το όριο με την πόλη των Χανίων, διαπερνά τον ΒΟΑΚ και φτάνει νότια του Γ.Ν.Χ. στους πρόποδες του λόφου Μαλάξα. Περιλαμβάνει τα Δ.Δ. Μουρνιές και Νεροκούρου. Αποτελεί το (γεωγραφικό και ουσιαστικό) κέντρο ανάπτυξης του Δήμου.
- **ΖΩΝΗ II: νότιο/ορεινό τμήμα:** εκτείνεται από το τέλος της προηγούμενης ζώνης μέχρι το νότιο όριο του Δήμου. Συνδέει την χαμηλή γεωργική ζώνη με την οροσειρά των Λευκών Ορέων.

1.3.2 Γενική Θεώρηση των Χρήσεων Γης (Καταγραφή κατά ΕΣΥΕ)

Με βάση το ανάγλυφο του εδάφους και την ταξινόμηση της ΕΣΥΕ, το 100% των Δ.Δ. του Δήμου Ελ. Βενιζέλου ανήκουν στην κατηγορία των ημιορεινών περιοχών. Πιο αναλυτικά, η κατανομή της έκτασης του Δήμου στις βασικές κατηγορίες χρήσεων γης της ΕΣΥΕ δίδεται στον πίνακα που ακολουθεί:

Πίνακας 1: Βασικές Κατηγορίες Χρήσεων Γης της ΕΣΥΕ 1991 (στρέμματα σε χιλιάδες)

Γεωγραφική Περιοχή	Σύνολο Εκτάσεων	Καλλιέργειες & Αγραναπαύσεις		Βοσκότοποι				Δάση	Νερά		Οικισμοί		
				Δημοτικοί-Κοινοτικοί		Ιδιωτικοί & Άλλοι							
	στρμ.	στρμ.	%	στρμ.	%	στρμ.	%	στρμ.	%	στρμ.	%	στρμ.	%
ΚΡΗΤΗ	8335,9	3142,4	37,7	957,2	11,5	3381,4	40,6	388,2	4,7	75,9	0,9	327,1	3,9
Ν. ΧΑΝΙΩΝ	2375,8	625,2	26,3	216,4	9,1	1227,5	51,7	167,2	7,0	14,9	0,6	82,3	3,5
Δ. ΕΛ. ΒΕΝΙΖΕΛΟΥ	18,8	10,7	56,9	-	-	6,2	33,0	-	-	0,1	0,5	1,8	9,6
ΔΗΜ. ΔΙΑΜΕΡΙΣΜΑ													
Μουρνιών	7,3	5,7	78,1	-	-	1,4	19,2	-	-	-	-	0,2	2,7
Νεροκούρου	11,5	5	43,5	-	-	4,8	41,7	-	-	0,1	0,9	1,6	13,9

Πηγή: ΕΣΥΕ, επεξεργασία ομάδας μελέτης.

Συγκρίνοντας την κατανομή των χρήσεων γης του Δήμου, με την αντίστοιχη κατανομή του Νομού και της Περιφέρειας, προκύπτουν τα ακόλουθα ενδιαφέροντα συμπεράσματα:

- Το ποσοστό των καλλιεργούμενων εκτάσεων στο Δήμο Ελ. Βενιζέλου (56,9%) είναι πολύ μεγαλύτερο από το αντίστοιχο ποσοστό τόσο σε σχέση με το Νομό Χανίων (26,3%), όσο και σε σχέση με την Περιφέρεια Κρήτης (37,7%).
- Το ποσοστό των βοσκότοπων του Δήμου (33,0%), συγκρινόμενο με τα αντίστοιχα ποσοστά του Νομού (60,8%) και της Περιφέρειας (52,1%), είναι αισθητά μικρότερο. Η συγκεκριμένη παρατήρηση αφορά τόσο στα δημοτικά, όσο και στα ιδιωτικά βοσκοτόπια.
- Ιδιαίτερα μικρό, συγκριτικά με το Νομό (7%) και την Περιφέρεια (4,7%), είναι και το ποσοστό των δασικών εκτάσεων του Δήμου το οποίο είναι ανύπαρκτο.
- Στα ίδια επίπεδα με τα αντίστοιχα μεγέθη για το Νομό (0,6%) και την Περιφέρεια (0,9%), είναι το ποσοστό των εκτάσεων του Δήμου που καλύπτονται από νερά (0,5%).
- Τέλος, η έκταση που καταλαμβάνουν οι οικισμοί του Δήμου Ελ. Βενιζέλου (9,6%) είναι αρκετά μεγαλύτερη από την αντίστοιχη σε επίπεδο Νομού (3,5%) και σε επίπεδο Περιφέρειας (3,9%).

Σε επίπεδο Δ.Δ., η κατανομή των χρήσεων γης της ΕΣΥΕ έχει ως εξής:

- Σε όλα τα Δ.Δ. οι καλλιέργειες-αγροαναπαύσεις συνιστούν τη βασικότερη χρήση γης. Το μεγαλύτερο ποσοστό (78,1%) εντοπίζεται στο Δ.Δ. των Μουρνιών.
- Στο Δ.Δ. Νεροκούρου οι βοσκότοποι καταλαμβάνουν το 41,7% της συνολικής έκτασης.
- Σε όλα τα Δ.Δ., δεν υπάρχουν καθόλου δασικές εκτάσεις.
- Εξίσου αμελητέο είναι και το ποσοστό της έκτασης των Δ.Δ. που καλύπτεται από νερά (0,9,% στο Δ.Δ. Νεροκούρου).

Τα παραπάνω αφορούν στοιχεία μέχρι και το 1991, ενώ η κατάσταση σε επίπεδο Δήμου μέχρι και το 2000 απεικονίζεται στο παρακάτω πίνακα.

Γεωγραφική Περιοχή	Σύνολο Εκτάσεων	Άλλες εκτάσεις			Βοσκότοποι						Δάση		Νερά		Οικισμοί	
					Καλλιέργειες & Αγροαναπαύσεις		Δημοτικοί- Κοινοτικοί		Ιδιωτικοί & Άλλοι							
					στρμ.	%	στρμ.	%	στρμ.	%						
ΚΡΗΤΗ	8335,9	-	-	3142,4	37,7	957,2	11,5	3381,4	40,6	388,2	4,7	75,9	0,9	327,1	3,9	
Ν. ΧΑΝΙΩΝ	2375,8	-	-	625,2	26,3	216,4	9,1	1227,5	51,7	167,2	7,0	14,9	0,6	82,3	3,5	
Δ. ΕΛ. ΒΕΝΙΖΕΛΟΥ	17,8	1,7	9,55	8,7	48,9	-	-	4,2	23,6	0,8	4,5	-	-	2,4	13,45	

1.3.3 Οικιστικό Δίκτυο

Το οικιστικό δίκτυο του Δήμου Ελ. Βενιζέλου, σε γενικές γραμμές, συγκροτείται από 2 οικισμούς νότια του ΒΟΑΚ και από πολεοδομικά συγκροτήματα νότια της πόλης των Χανίων και βόρεια του ΒΟΑΚ χωρίς διακριτό οικιστικό κριτήριο με την πόλη των Χανίων.

Οικιστική δυναμική εντοπίζεται σε όλο το μήκος της πεδινής ζώνης .

Πιο αναλυτικά, η οικιστική ανάπτυξη έχει γίνει γραμμικά κατά μήκος της Νέας Εθνικής Οδού, ο κόμβος της οποίας έξω από τον οικισμό των Μουρνιών προσέφερε νέα οικιστική δυναμική στην περιοχή καθώς ελαχιστοποίησε την χρονοαπόσταση από το Πολεοδομικό Συγκρότημα των Χανίων και των υπόλοιπων παραλιακών Δήμων. Ως αποτέλεσμα, ο πολύ κοντινός στον κόμβο οικισμός των Μουρνιών εμφανίζει τα τελευταία χρόνια τάση για περαιτέρω πολεοδομική ανάπτυξη, η οποία πιθανότατα να καταγραφεί στην επόμενη απογραφή πληθυσμού της ΕΣΥΕ (2011), κυρίως λόγω της ύπαρξης του Γ.Ν.Χ. πλησίον αυτού.

Τα πολεοδομικά συγκροτήματα έχουν σαφή και θεσμοθετημένα όρια, αλλά παρατηρούνται ιδιαίτερα φαινόμενα ασύμβατων (προς τον οικιστικό τους χαρακτήρα) χρήσεων γης ή συγκρούσεων.

1.4 Θεσμικό πλαίσιο οικιστικής ανάπτυξης

Το θεσμικό πλαίσιο σύμφωνα με το οποίο πραγματοποιείται η οικιστική ανάπτυξη στο Δήμο περιλαμβάνει :

- την ύπαρξη εγκεκριμένης πολεοδομικής μελέτης της «**πολεοδομικής ενότητας Κουμπές – Μουρνιές Δήμου Ελευθερίου Βενιζέλου**» ΦΕΚ 272/Δ/9-5-1989 για το τμήμα της από Αναγνώστου Γογονή έως τη Νέα Οριακή (περιφερειακός)
- την εγκεκριμένη πολεοδομική μελέτη της «**πολεοδομικής ενότητας Κόκκινο Μετόχι – Χρυσοπηγή Δήμου Ελευθερίου Βενιζέλου**» ΦΕΚ 1603/Δ/31-12-1993 για το τμήμα της από Αγίας Μαρίνας έως το τέλος της.
- την ύπαρξη εγκεκριμένης πολεοδομικής μελέτης της «**πολεοδομικής ενότητας Κουμπές – Νεροκούρου Δήμου Ελευθερίου Βενιζέλου**» ΦΕΚ 540/Δ/1988
- την ύπαρξη εγκεκριμένης πολεοδομικής μελέτης της «**πολεοδομικής ενότητας Πασακάκι Δήμου Ελευθερίου Βενιζέλου**» ΦΕΚ 973/Δ/1994
- την κυρωμένη πράξη εφαρμογής Κουμπές – Μουρνιές με Απόφαση Νομάρχη με Αρ.Πρωτ. 2483/1247/31-3-2000 , την κυρωμένη πράξη εφαρμογής Κόκκινο Μετόχι- Χρυσοπηγής με Απόφαση Νομάρχη με Αρ.Πρωτ.5896/5-7-2005 και την κυρωμένη πράξη εφαρμογής Κουμπές – Νεροκούρου με Απόφαση Νομάρχη με Αρ.Πρωτ.1358/21-3-1996
- Στον οικισμό των Μουρνιών και στον οικισμό Νεροκούρου υπάρχουν προσωρινά όρια και ο προσδιορισμός τους γίνεται με αυτοψία της πολεοδομίας της Ν.Α.Χανίων
- Όσον αφορά την θεσμοθέτηση ζωνών ειδικών ρυθμίσεων όπως, ΖΟΕ, ΒΙΠΕ ή ΒΙΟΠΑ δεν υπάρχουν τέτοιες περιοχές στα όρια του δήμου.
- Έχει υπογραφεί η προγραμματική σύμβαση για την εκπόνηση του (Γ.Π.Σ.) μεταξύ των Δήμων: Ακρωτηρίου, Θερίσου, Σούδας και Χανίων, όμως δεν έχει προχωρήσει η διαδικασία ανάθεσης της μελέτης. Οι κατατμήσεις γης στο Δήμο γίνονται σύμφωνα με την υπάρχουσα Νομοθεσία.

Από τα παραπάνω προκύπτει η άμεση αναγκαιότητα για την εκπόνηση και εφαρμογή του **Γενικού Πολεοδομικού Σχεδίου του Δήμου**, έτσι ώστε να γίνει ο συνολικός σχεδιασμός και να καλυφθούν με επάρκεια οι μελλοντικές ανάγκες που θα αφορούν τις περιοχές οικιστικής ανάπτυξης αλλά και ο καθορισμός των μελλοντικών χρήσεων γης.

2. ΓΕΝΙΚΑ ΧΑΡΑΚΤΗΡΙΣΤΙΚΑ ΤΟΥ ΔΗΜΟΥ

2.1 Διοικητική Οργάνωση/Έκταση

Ο Δήμος Ελ. Βενιζέλου είναι ένας από τους 25 ΟΤΑ του Νομού Χανίων, που προέκυψαν από την εφαρμογή του Ν.2539/97 για τη 'Συγκρότηση της Πρωτοβάθμιας Τοπικής Αυτοδιοίκησης' (ΦΕΚ 244/04.12.1997 - Πρόγραμμα «Ιωάννης Καποδίστριας»), και συγκροτείται διοικητικά από τον πρώην Δήμο Μουρνιών και την τέως Κοινότητα Νεροκούρου.

Εκτείνεται νότια του Πολεοδομικού Συγκροτήματος (ΠΣ) των Χανίων και συνορεύει δυτικά με το Δήμο Θερίσου, ανατολικά με το Δήμο Σούδας και Κεραμιών και νότια με το Δήμο Κεραμιών. Έδρα του Δήμου ορίστηκε ο οικισμός Μουρνιές .

Η έκταση του Δήμου ανέρχεται σε 18,806 τετρ. χλμ., που αντιστοιχεί στο 0,79% της συνολικής έκτασης του Νομού. Στο εσωτερικό του Δήμου, η κατανομή της συνολικής του έκτασης μεταξύ των Δημοτικών Διαμερισμάτων είναι σχετικά ανομοιογενής. Τη μεγαλύτερη έκταση καταλαμβάνει το Δ.Δ. Νεροκούρου, με 11,5 τετρ. χλμ. και τη μικρότερη το Δ.Δ. Μουρνιών με 7,3 τετρ. χλμ., αντίστοιχα. Όσον αφορά στο ανάγλυφο, το μεγαλύτερο τμήμα του Δήμου χαρακτηρίζεται (σύμφωνα και με την ταξινόμηση της ΕΣΥΕ) ως «πεδινό». Πιο αναλυτικά, η κατανομή της έκτασης του Δήμου Ελ. Βενιζέλου ανά Δ.Δ. αποτυπώνεται στον παρακάτω πίνακα.

Πίνακας 2: Κατανομή της έκτασης του Δήμου ανά Δημοτικό Διαμέρισμα.

ΔΗΜΟΤΙΚΟ ΔΙΑΜΕΡΙΣΜΑ	ΜΟΡΦΗ ΑΝΑΓΛΥΦΟΥ	ΣΥΝΟΛΙΚΗ ΕΚΤΑΣΗ (χιλ. στρέμματα)	% επί της συνολικής έκτασης του Δήμου
ΜΟΥΡΝΙΩΝ	Π	7,3	38,83
ΝΕΡΟΚΟΥΡΟΥ	Π	11,5	61,17
ΔΗΜΟΣ ΕΛ.ΒΕΝΙΖΕΛΟΥ		18,8	100,00

Πηγή: ΕΣΥΕ (2001), επεξεργασία ομάδας μελέτης.

ΔΗΜΟΤΙΚΑ ΔΙΑΜΕΡΙΣΜΑΤΑ / ΟΙΚΙΣΜΟΙ	ΟΝΟΜΑΣΙΑ	Έκταση (Ha)	(Π,Η,Ο)	Κατηγορία οικισμού	Πληθυσμός 2001	Αριθμός Νοικοκυριών	Αριθμός Κατοικιών 2001
ΔΔ-1 (ΕΔΡΑ)	Μουρνιές	7,3	Η		6.481	1.919	2.597
Οικισμός 1	Μουρνιές		Η	Περισστικός, ενδιαφέρων, αναπτυσσόμενος	6.426		
Οικισμός 2	Κρύο Νερό		Η	Αδιάφορος Αναπτυσσόμενος	55		
ΔΔ-2	Νεροκούρου	11,5	Η		4.105	1.341	1.817
Οικισμός 1	Νεροκούρου		Η	Περισστικός,	4.105		

ΔΗΜΟΤΙΚΑ ΔΙΑΜΕΡΙΣΜΑΤΑ / ΟΙΚΙΣΜΟΙ	ΟΝΟΜΑΣΙΑ	Έκταση (Ha)	(Π,Η,Ο)	Κατηγορία οικισμού	Πληθυσμός 2001	Αριθμός Νοικοκυριώ ν	Αριθμός Κατοικιών 2001
				ενδιαφέρων, αναπτυσσόμενος			
ΣΥΝΟΛΟ ΟΤΑ		11264,4			10.586	3.260	4.414

2.2 Πληθυσμός/Δημογραφικά Χαρακτηριστικά

Πληθυσμιακά, ο Δήμος Ελ. Βενιζέλου είναι ο 1^{ος} μεγαλύτερος Δήμος του Νομού Χανίων, με πληθυσμό 10.586 κατοίκους (που αντιστοιχεί στο 7,04% επί του συνολικού πληθυσμού του Νομού - απογραφή 2001). Στους πίνακες που ακολουθούν, πέρα από την κατανομή του πληθυσμού ανά Δ.Δ., παρατίθεται η «σχετική» θέση του Δήμου σε επίπεδο Νομού, καθώς και οι ρυθμοί μεταβολής του πληθυσμού κατά τη τελευταία δεκαετία (1991-2001).

Πίνακας 3: Ο πληθυσμός και η «σχετική» θέση του Δήμου στο Νομό

ΧΩΡΙΚΗ ΕΝΟΤΗΤΑ	Σύνολο πραγματικού πληθυσμού		Μεταβολές %	Ποσοστό συμμετοχής στο συνολικό πληθυσμό του Νομού		Μεταβολή συμμετοχής %
	1991	2001	1991-2001	1991	2001	1991 - 2001
ΧΩΡΑ	10.259.900	10.964.020	6,86%	-	-	-
ΚΡΗΤΗ	540.054	601.131	11,31%	-	-	-
Ν. ΧΑΝΙΩΝ	133.774	150.387	12,42%	100,00%	100,00%	-
Δ. ΑΚΡΩΤΗΡΙΟΥ	6.237	10.321	65,48%	4,66%	6,86%	47,20%
Δ. ΑΝΑΤΟΛΙΚΟΥ ΣΕΛΙΝΟΥ	1.539	1.468	-4,61%	1,15%	0,98%	-15,15%
Δ. ΑΡΜΕΝΩΝ	3.253	3.250	-0,09%	2,43%	2,16%	-11,13%
Δ. ΒΑΜΟΥ	2.536	2.932	15,62%	1,90%	1,95%	2,84%
Δ. ΒΟΥΚΟΛΙΩΝ	3.260	3.296	1,10%	2,44%	2,19%	-10,06%
Δ. ΓΕΩΡΓΙΟΥΠΟΛΕΩΣ	1.996	2.483	24,40%	1,49%	1,65%	10,66%
Δ.ΕΛΕΥΘΕΡΙΟΥ ΒΕΝΙΖΕΛΟΥ	8.730	10.586	21,26%	6,53%	7,04%	7,86%
Δ.Δ. Νεροκούρου	3.412	4.105	20,31%	2,55%	2,73%	7,06%
Δ.Δ. Μουρνιών	5.318	6.481	21,87%	3,98%	4,31%	8,29%
Δ. ΘΕΡΙΣΟΥ	5.165	6.313	22,23%	3,86%	4,20%	8,72%
Δ. ΙΝΝΑΧΩΡΙΟΥ	1.673	1.443	-13,75%	1,25%	0,96%	-23,28%
Δ. ΚΑΝΤΑΝΟΥ (ΚΑΝΔΑΝΟΥ)	1.694	1.607	-5,14%	1,27%	1,07%	-15,62%
Δ. ΚΕΡΑΜΙΩΝ	1.509	1.630	8,02%	1,13%	1,08%	-3,91%
Δ. ΚΙΣΣΑΜΟΥ	6.558	7.463	13,80%	4,90%	4,96%	1,23%
Δ. ΚΟΛΥΜΒΑΡΙΟΥ	5.114	5.346	4,54%	3,82%	3,55%	-7,01%
Δ. ΚΡΥΟΝΕΡΙΔΑΣ	2.003	2.330	16,33%	1,50%	1,55%	3,48%
Δ. ΜΟΥΣΟΥΡΩΝ	4.886	4.755	-2,68%	3,65%	3,16%	-13,43%
Δ. ΜΥΘΗΜΝΗΣ	3.386	2.914	-13,94%	2,53%	1,94%	-23,45%
Δ. ΝΕΑΣ ΚΥΔΩΝΙΑΣ (ΓΑΛΑΤΑ)	5.007	7.301	45,82%	3,74%	4,85%	29,71%
Δ. ΠΕΛΕΚΑΝΟΥ	3.464	4.259	22,95%	2,59%	2,83%	9,37%
Δ. ΠΛΑΤΑΝΙΑ	5.044	5.225	3,59%	3,77%	3,47%	-7,85%
Δ. ΣΟΥΔΑΣ	6.573	7.840	19,28%	4,91%	5,21%	6,10%
Δ. ΣΦΑΚΙΩΝ	2.162	2.446	13,14%	1,62%	1,63%	0,64%
Δ.ΦΡΕ	1.267	1.122	-11,44%	0,95%	0,75%	-21,23%
Δ.ΧΑΝΙΩΝ	50.077	53.373	6,58%	37,43%	35,49%	-5,19%
ΚΟΙΝΟΤΗΤΑ ΑΣΗ ΓΩΝΙΑΣ	526	586	11,41%	0,39%	0,39%	-0,90%
ΚΟΙΝΟΤΗΤΑ ΓΑΥΔΟΥ	115	98	-14,78%	0,09%	0,07%	-24,20%

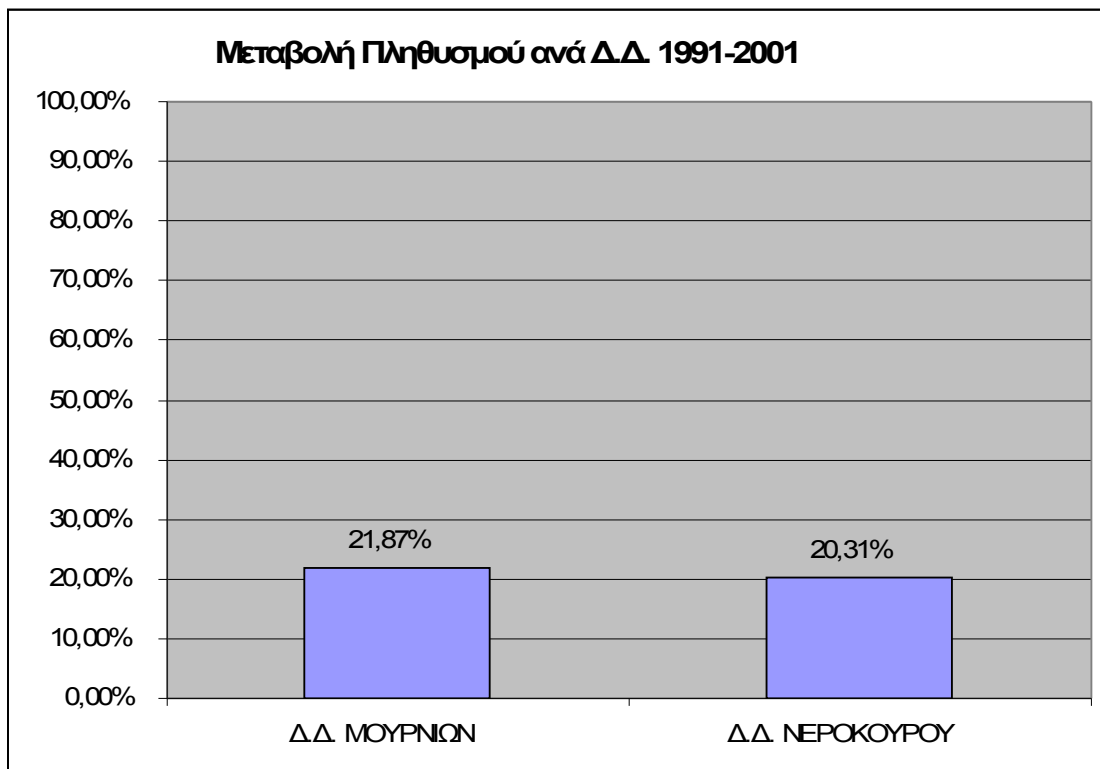
Πηγή: ΕΣΥΕ, επεξεργασία ομάδα μελέτης

Πίνακας 4: Μεταβολή Πληθυσμού ανά Δ.Δ. του Δήμου

ΔΗΜΟΣ, ΔΗΜΟΤΙΚΟ ΔΙΑΜΕΡΙΣΜΑ (Δ.Δ.), ΟΙΚΙΣΜΟΣ	ΠΛΗΘΥΣΜΟΣ	
	1991	2001
ΧΩΡΑ	10.259.900	10.964.020
ΚΡΗΤΗ	540.054	601.131
Ν. ΧΑΝΙΩΝ	133.774	150.387
Δ. . ΕΛΕΥΘΕΡΙΟΥ ΒΕΝΙΖΕΛΟΥ	8.730	10.586
Δ.Δ. Μουρνιών	5.318	6.481
Μουρνιές		6.426
Κρύο Νερό		55
Δ.Δ. Νεροκούρου	3.412	4.105
Νεροκούρου		4.105

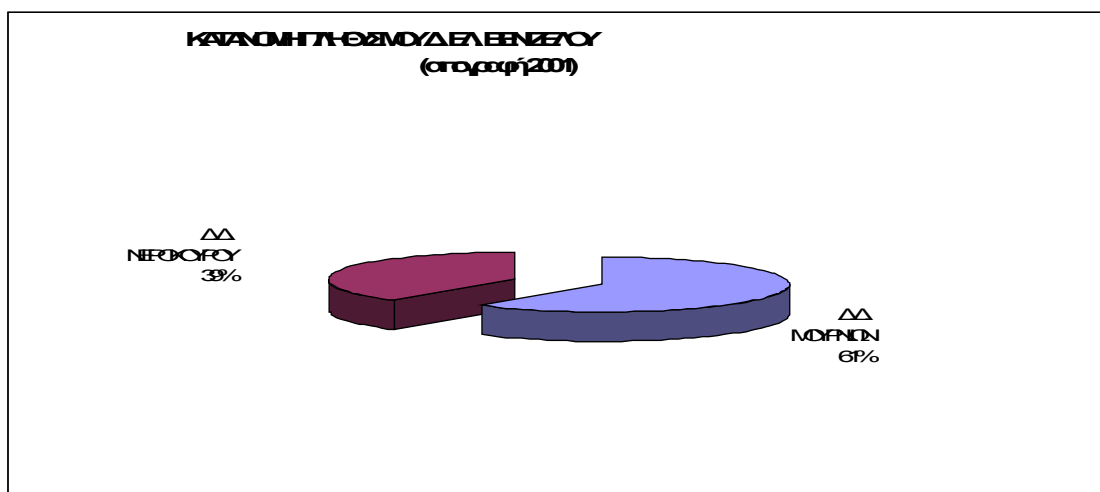
Πηγή: ΕΣΥΕ, επεξεργασία ομάδα μελέτης

Στο γράφημα που ακολουθεί εμφανίζεται η πληθυσμιακή μεταβολή (επί της %) μεταξύ των ετών 1991 και 2001 στα Δ.Δ. του Δήμου Ελ. Βενιζέλου. Και την δεκαετία 1991-2001 ο Δήμος Ελ. Βενιζέλου συνέχισε να παρουσιάζει ιδιαίτερα σημαντική αύξηση πληθυσμού, μάλιστα το ποσοστό της μεταβολής σε επίπεδο δήμου να φτάνει το 21,26%. Το σύνολο των Δ.Δ. του υπό μελέτη δήμου παρουσίασε αύξηση του πληθυσμού, μεταξύ των ετών 1991 και 2001, με τον ρυθμό της αύξησης να κυμαίνεται στα ίδια επίπεδα και για τα δύο Δ.Δ., μίας τάξεως γύρω στο 20%. Πιο συγκεκριμένα η αύξηση του πληθυσμού στο Δ.Δ. Νεροκούρου είναι 20,31% και στο Δ.Δ. Μουρνιών 21,87% .



Διάγραμμα 1: Μεταβολή πληθυσμού ανά Δ.Δ. Δήμου Ελευθερίου Βενιζέλου (ΕΣΥΕ, απογραφή 1991, 2001)

Στο διάγραμμα που ακολουθεί παρουσιάζεται η κατανομή του (πραγματικού) πληθυσμού επί τις % για το έτος 2001, για κάθε δημοτικό διαμέρισμα του Δήμου Ελευθερίου Βενιζέλου.

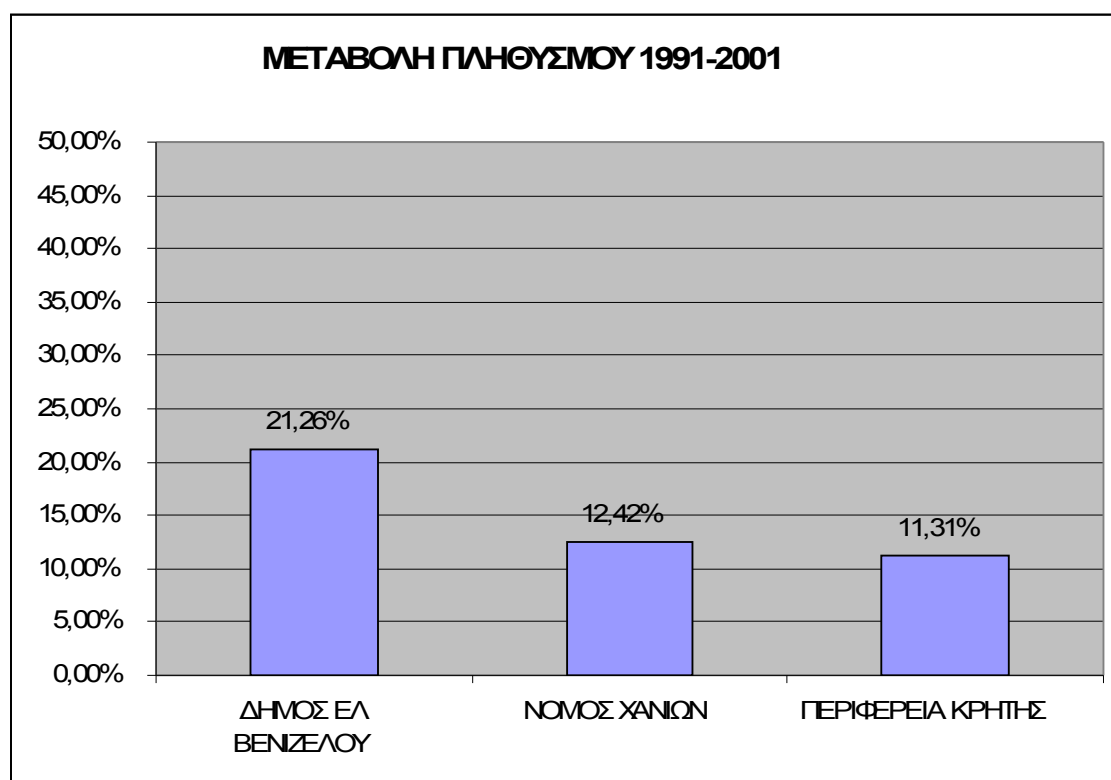


Διάγραμμα 2: Κατανομή πληθυσμού ανά Δ.Δ. Δήμου Ελ. Βενιζέλου (ΕΣΥΕ, απογραφή 2001)

Βλέπουμε ότι πάνω από το μισό του πληθυσμού του δήμου κατοικεί στο Δ.Δ. των Μουρνιών (61,0%) με το Δ.Δ. Νεροκούρου να ακολουθεί με ποσοστό 39%.

Για να έχουμε μία πιο ολοκληρωμένη εικόνα για την εξέλιξη του πληθυσμού στον Δήμο Ελ. Βενιζέλου πρέπει να συγκρίνουμε την τάση της μεταβολής του πληθυσμού αυτού με τις τάσεις που παρουσιάζουν ο Νομός Χανίων αλλά και συνολικά η Περιφέρεια Κρήτης.

Όπως εύκολα μπορούμε να συμπεράνουμε από το διάγραμμα που ακολουθεί και ο νομός αλλά και η περιφέρεια που ανήκει ο υπό μελέτη δήμος την τελευταία δεκαετία παρουσιάζουν μια σημαντική αύξηση του πληθυσμού τους (12,42% και 11,31% αντίστοιχα), ο Δήμος Ελ. Βενιζέλου την ίδια περίοδο παρουσιάζει μεγαλύτερη αύξηση του πληθυσμού του (21,26%) και από το Νομό Χανίων και από τη Περιφέρεια Κρήτης.



Διάγραμμα 3: Κατανομή πληθυσμού Δήμου Ελ. Βενιζέλου, Νομού Χανίων και Περιφέρειας Κρήτης την τελευταία δεκαετία (ΕΣΥΕ, απογραφή 1991, 2001)

Όσον αφορά στην **πυκνότητα** του πληθυσμού, ο Δήμος Ελ. Βενιζέλου βρίσκεται πάνω από την πυκνότητα του Νομού και της Περιφέρειας. Ειδικότερα, η πληθυσμιακή πυκνότητα του Δήμου Ελ. Βενιζέλου είναι 563,09 κατ./τετρ. χλμ., ενώ η αντίστοιχη μέση πυκνότητα του Νομού είναι 63,30 κατ./τετρ. χλμ και της Περιφέρειας Κρήτης είναι 72,11 κατ./τετρ. χλμ. Στον πίνακα που ακολουθεί παρατίθεται η εξέλιξη της πληθυσμιακής πυκνότητας του Δήμου Ελ. Βενιζέλου και των Δημοτικών του Διαμερισμάτων συγκριτικά με το Νομό και την Περιφέρεια.

Πίνακας 5: Πληθυσμιακές Πυκνότητες των Δημοτικών Διαμερισμάτων του Δήμου

ΔΗΜΟΣ, ΔΙΑΜΕΡΙΣΜΑ (Δ.Δ.)	ΠΛΗΘΥΣΜΟΣ		ΣΥΝΟΛΟ ΕΚΤΑΣΕΩΝ (τετραγωνικά χιλιόμετρα)	ΠΥΚΝΟΤΗΤΑ (κάτοικοι ανά τετραγωνικό χιλιόμετρο)	
	1991	2001		1991	2001
ΚΡΗΤΗ	540.054	601.131	8.335,9	64,79	72,11
Ν. ΧΑΝΙΩΝ	133.774	150.387	2.375,8	56,31	63,30
Δ. ΕΛ.ΒΕΝΙΖΕΛΟΥ	8.730	10.586	18,8	464,36	563,09
ΔΗΜΟΤΙΚΟ ΔΙΑΜΕΡΙΣΜΑ					
Νεροκούρου	3.412	4.105	11,5	296,70	356,96
Μουρνιές	5.318	6.481	7,3	728,50	887,80

Πηγή: ΕΣΥΕ, επεξεργασία ομάδα μελέτης

Αναλύοντας τα στοιχεία του παραπάνω πίνακα προκύπτει ότι ο Δήμος Ελ. Βενιζέλου είναι ότι τα διαμερίσματα του Δήμου είναι πολύ πυκνοκατοικημένα από τα εσωτερικά με τάσεις περαιτέρω πύκνωσης.

Σε ό,τι αφορά την ηλικιακή σύνθεση του πληθυσμού, ακολουθείται η γενική εικόνα που ισχύει για το σύνολο της Χώρας, της Περιφέρειας και του Νομού. Πιο παραστατικά, η εικόνα αυτή αποτυπώνεται στο διάγραμμα της πυραμίδας ηλικιών του Δήμου και των Δ.Δ.

ΔΗΜΟΤΙΚΑ ΔΙΑΜΕΡΙΣΜΑΤΑ	Ηλικιακή κατανομή του πληθυσμού 2001 ανά Δημοτικό Διαμέρισμα							
	Αμφοτέρων των φύλων							
	Σύνολο	0-14	15-24	25-39	40-54	55-64	65-79	80 ετών και άνω
Δ.Δ. Μουρνιών	6.481	863	963	1.604	1.718	529	634	170
Δ.Δ.Νεροκούρου	4.105	573	567	1.049	1.089	368	360	99
ΔΗΜΟΣ ΕΛ.ΒΕΝΙΖΕΛΟΥ	10.586	1.436	1.530	2.653	2.807	897	994	269
ΝΟΜΟΣ ΧΑΝΙΩΝ	150.387	25.135	21.092	36.440	28.692	14.474	19.341	5.213
ΠΕΡΙΦΕΡΕΙΑ ΚΡΗΤΗΣ	601.131	101.975	88.908	141.227	111.863	59.396	76.546	21.216

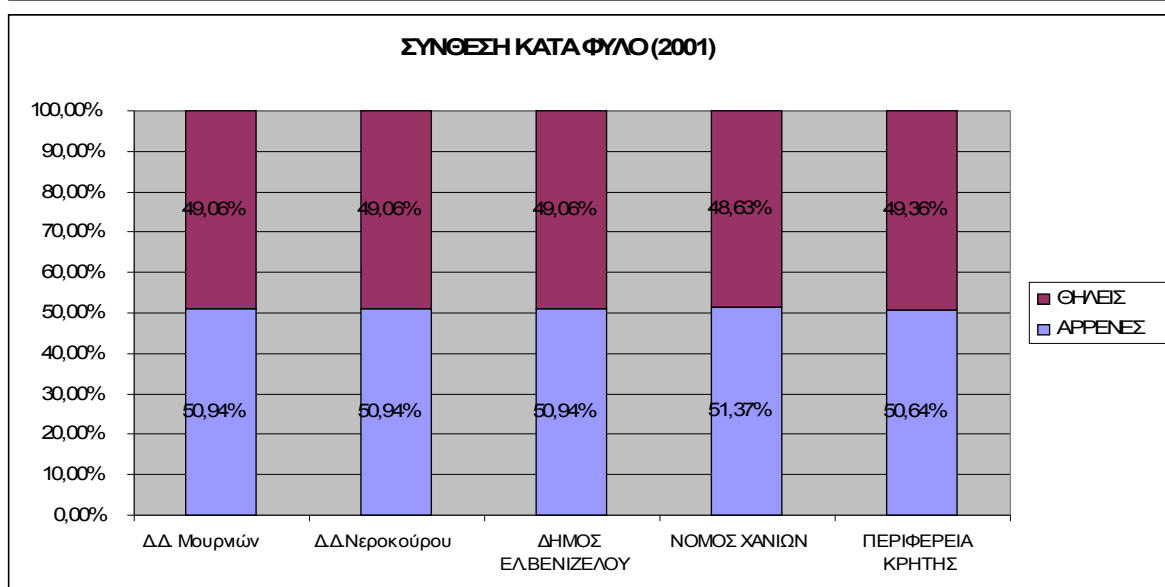
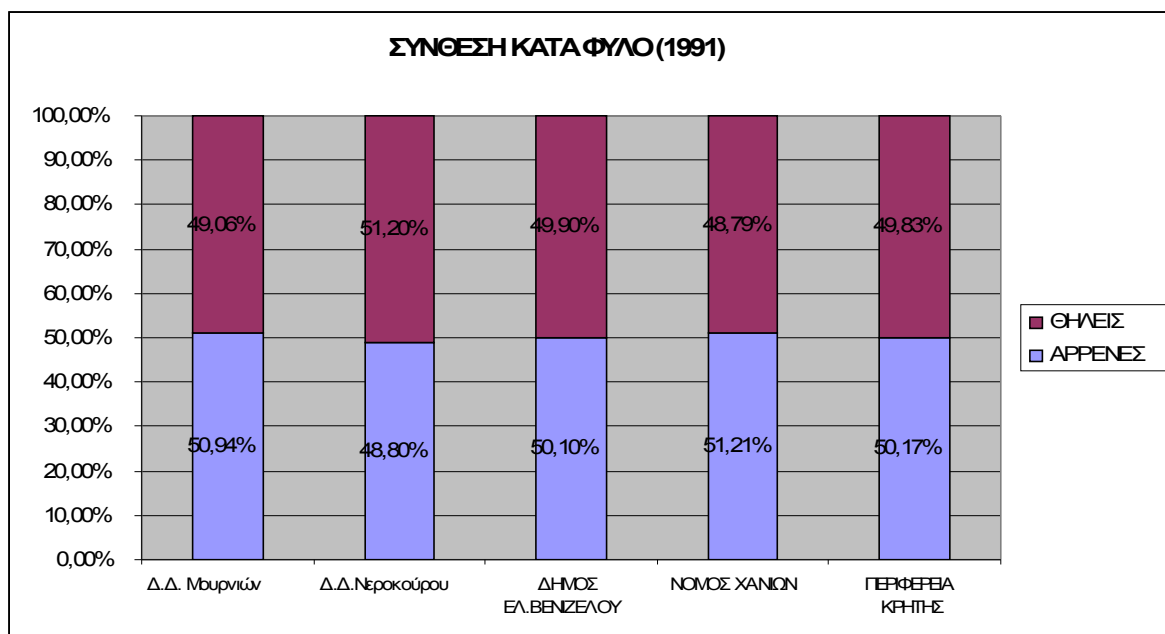
ΔΗΜΟΤΙΚΑ ΔΙΑΜΕΡΙΣΜΑΤΑ	Ηλικιακή κατανομή του πληθυσμού 2001 ανά Δημοτικό Διαμέρισμα %							
	Αμφοτέρων των φύλων							
	Σύνολο	0-14	15-24	25-39	40-54	55-64	65-79	80 ετών και άνω
Δ.Δ. Μουρνιών	100%	13,32%	14,86%	24,75%	26,51%	8,16%	9,78%	2,62%
Δ.Δ.Νεροκούρου	100%	13,96%	13,81%	25,55%	26,53%	8,96%	8,77%	2,41%
ΔΗΜΟΣ ΕΛ.ΒΕΝΙΖΕΛΟΥ	100%	13,57%	14,45%	25,06%	26,52%	8,47%	9,39%	2,54%
ΝΟΜΟΣ ΧΑΝΙΩΝ	100%	16,71%	14,03%	24,23%	19,08%	9,62%	12,86%	3,47%
ΠΕΡΙΦΕΡΕΙΑ ΚΡΗΤΗΣ	100%	16,96%	14,79%	23,49%	18,61%	9,88%	12,73%	3,53%

ΔΗΜΟΤΙΚΑ ΔΙΑΜΕΡΙΣΜΑΤΑ	Ηλικιακή κατανομή του πληθυσμού 2001 ανά Δημοτικό Διαμέρισμα							
	Άρρενες							
	Σύνολο	0-14	15-24	25-39	40-54	55-64	65-79	80 ετών και άνω
Δ.Δ. Μουρνιών	3.291	471	520	770	897	282	281	70
Δ.Δ.Νεροκούρου	2.048	304	302	503	559	180	167	33
ΔΗΜΟΣ ΕΛ.ΒΕΝΙΖΕΛΟΥ	5.339	775	822	1.273	1.456	462	448	103
ΝΟΜΟΣ ΧΑΝΙΩΝ	77.255	13.212	12.033	18.957	14.711	7.043	9.001	2.298
ΠΕΡΙΦΕΡΕΙΑ ΚΡΗΤΗΣ	304.402	53.002	47.455	73.139	57.192	28.881	35.628	9.105

ΔΗΜΟΤΙΚΑ ΔΙΑΜΕΡΙΣΜΑΤΑ	Ηλικιακή κατανομή του πληθυσμού 2001 ανά Δημοτικό Διαμέρισμα %							
	Άρρενες							
	Σύνολο	0-14	15-24	25-39	40-54	55-64	65-79	80 ετών και άνω
Δ.Δ. Μουρνιών	100%	14,31%	15,80%	23,40%	27,26%	8,57%	8,54%	2,13%
Δ.Δ.Νεροκούρου	100%	14,84%	14,75%	24,56%	27,29%	8,79%	8,15%	1,61%
ΔΗΜΟΣ ΕΛ.ΒΕΝΙΖΕΛΟΥ	100%	14,52%	15,40%	23,84%	27,27%	8,65%	8,39%	1,93%
ΝΟΜΟΣ ΧΑΝΙΩΝ	100%	17,10%	15,58%	24,54%	19,04%	9,12%	11,65%	2,97%
ΠΕΡΙΦΕΡΕΙΑ ΚΡΗΤΗΣ	100%	17,41%	15,59%	24,03%	18,79%	9,49%	11,70%	2,99%

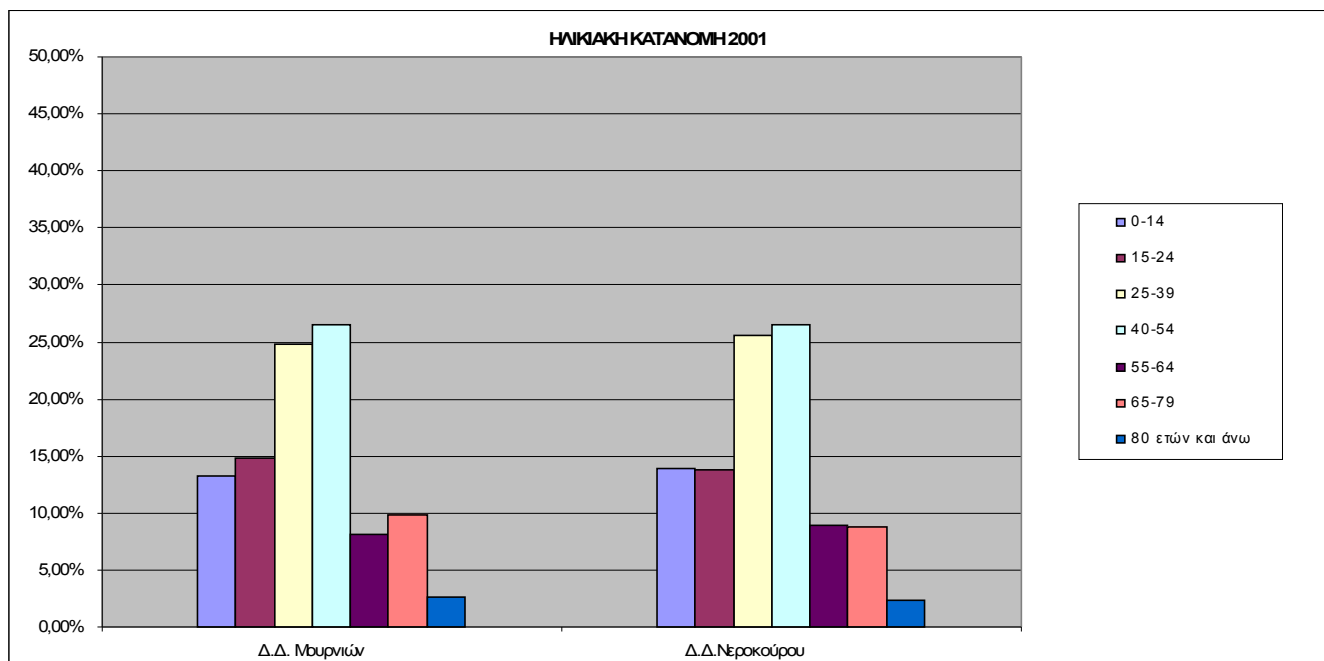
ΔΗΜΟΤΙΚΑ ΔΙΑΜΕΡΙΣΜΑΤΑ	Ηλικιακή κατανομή του πληθυσμού 2001 ανά Δημοτικό Διαμέρισμα							
	Θήλεις							
	Σύνολο	0-14	15-24	25-39	40-54	55-64	65-79	80 ετών και άνω
Δ.Δ. Μουρνιών	3.190	392	443	834	821	247	353	100
Δ.Δ.Νεροκούρου	2.057	269	265	546	530	188	193	66
ΔΗΜΟΣ ΕΛ.ΒΕΝΙΖΕΛΟΥ	5.247	661	708	1.380	1.351	435	546	166
ΝΟΜΟΣ ΧΑΝΙΩΝ	73.132	11.923	9.059	17.483	13.981	7.431	10.340	2.915
ΠΕΡΙΦΕΡΕΙΑ ΚΡΗΤΗΣ	296.729	48.973	41.453	68.088	54.671	30.515	40.918	12.111

ΔΗΜΟΤΙΚΑ ΔΙΑΜΕΡΙΣΜΑΤΑ	Ηλικιακή κατανομή του πληθυσμού 2001 ανά Δημοτικό Διαμέρισμα %							
	Θήλεις							
	Σύνολο	0-14	15-24	25-39	40-54	55-64	65-79	80 ετών και άνω
Δ.Δ. Μουρνιών	100%	12,29%	13,89%	26,14%	25,74%	7,74%	11,07%	3,13%
Δ.Δ.Νεροκούρου	100%	13,08%	12,88%	26,54%	25,77%	9,14%	9,38%	3,21%
ΔΗΜΟΣ ΕΛ.ΒΕΝΙΖΕΛΟΥ	100%	12,60%	13,49%	26,30%	25,75%	8,29%	10,41%	3,16%
ΝΟΜΟΣ ΧΑΝΙΩΝ	100%	16,30%	12,39%	23,91%	19,12%	10,16%	14,14%	3,99%
ΠΕΡΙΦΕΡΕΙΑ ΚΡΗΤΗΣ	100%	16,50%	13,97%	22,95%	18,42%	10,28%	13,79%	4,08%



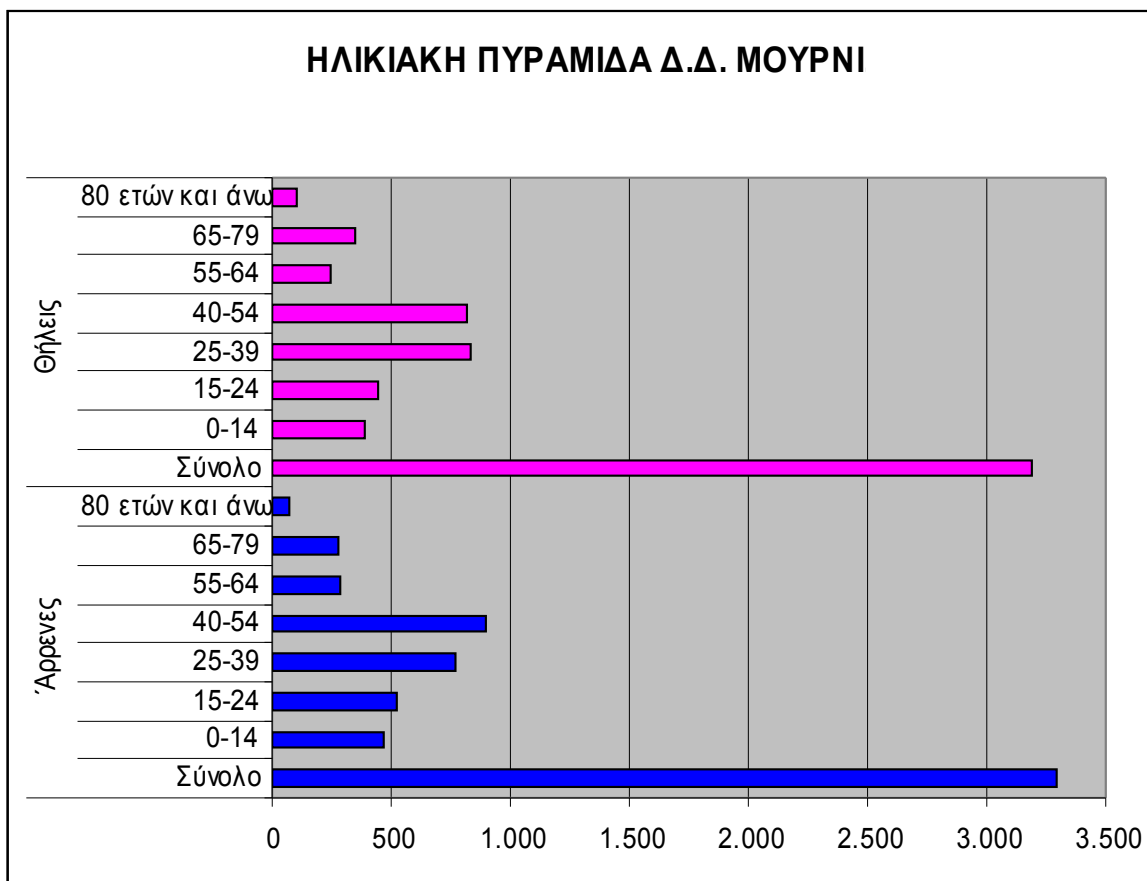
Η αναλογία ανδρών και γυναικών στο Δήμο Ελ. Βενιζέλου τόσο το 1991 όσο και το 2001 δεν παρουσιάζει διαφορά σε σχέση με τον υπόλοιπο πληθυσμό της Περιφέρειας (50,94 % άνδρες, 49,06% γυναίκες) και είναι 50,64% για τους άντρες και 49,36% για τις γυναίκες. Αντίστοιχη εικόνα με το Δήμο έχει και ο νόμος Χανίων (51,37% άνδρες, 48,63% γυναίκες). Όσον αφορά στα επιμέρους Δ.Δ. του Δήμου Ελ. Βενιζέλου, η αναλογία μεταξύ ανδρών και γυναικών είναι γενικά αντίστοιχη με αυτή του Δήμου και του Νομού.

Η σύνθεση του πληθυσμού κατά ηλικία και Δ.Δ. του Δήμου Ελ. Βενιζέλου παρουσιάζεται συγκεντρωτικά στο διάγραμμα που ακολουθεί, ενώ στην συνέχεια παρουσιάζονται οι ηλικιακές πυραμίδες τόσο του Δήμου Ελ. Βενιζέλου όσο και των επιμέρους Δημοτικών Διαμερισμάτων αυτού (απογραφή ΕΣΥΕ 2001).

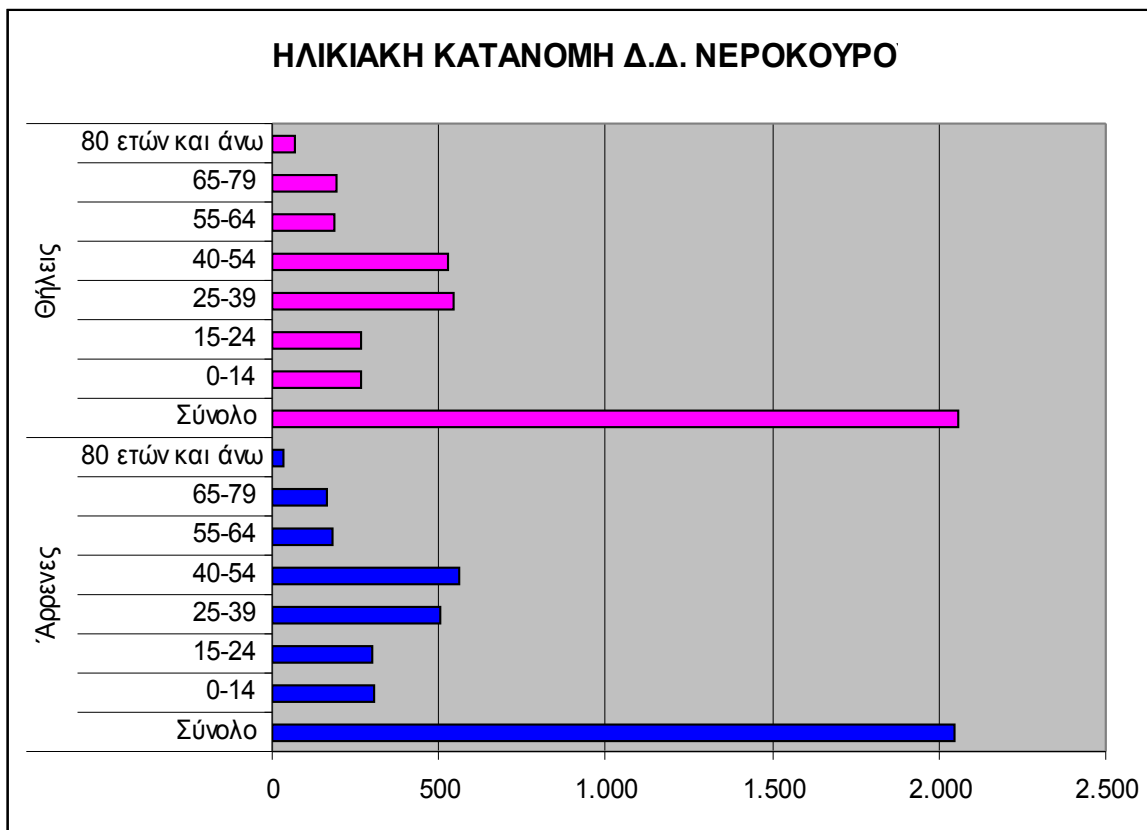


Διάγραμμα 4: Σύνθεση πληθυσμού κατά ηλικιακές ομάδες Δήμου Ελ. Βενιζέλου (ΕΣΥΕ, απογραφή 2001)

ΔΗΜΟΤΙΚΑ ΔΙΑΜΕΡΙΣΜΑΤΑ	Αμφοτέρων των φύλων (1991)							
	Σύνολο	0-14	15-24	25-39	40-54	55-64	65-79	80 ετών και άνω
Δ.Δ. Μουρνιών	100%	17,73%	15,95%	23,39%	25,74%	8,99%	6,53%	1,67%
Δ.Δ.Νεροκούρου	100%	17,79%	14,74%	22,36%	26,17%	8,59%	7,88%	2,46%
ΔΗΜΟΣ ΕΛ.ΒΕΝΙΖΕΛΟΥ	100%	17,75%	15,48%	22,99%	25,91%	8,83%	7,06%	1,98%
ΝΟΜΟΣ ΧΑΝΙΩΝ	100%	13,43%	14,94%	21,22%	23,19%	11,54%	12,09%	3,59%
ΠΕΡΙΦΕΡΕΙΑ ΚΡΗΤΗΣ	100%	14,17%	15,36%	20,03%	24,00%	11,37%	11,38%	3,69%
ΔΗΜΟΤΙΚΑ ΔΙΑΜΕΡΙΣΜΑΤΑ	Αμφοτέρων των φύλων (2001)							
	Σύνολο	0-14	15-24	25-39	40-54	55-64	65-79	80 ετών και άνω
Δ.Δ. Μουρνιών	100%	13,32%	14,86%	24,75%	26,51%	8,16%	9,78%	2,62%
Δ.Δ.Νεροκούρου	100%	13,96%	13,81%	25,55%	26,53%	8,96%	8,77%	2,41%
ΔΗΜΟΣ ΕΛ.ΒΕΝΙΖΕΛΟΥ	100%	13,57%	14,45%	25,06%	26,52%	8,47%	9,39%	2,54%
ΝΟΜΟΣ ΧΑΝΙΩΝ	100%	16,71%	14,03%	24,23%	19,08%	9,62%	12,86%	3,47%
ΠΕΡΙΦΕΡΕΙΑ ΚΡΗΤΗΣ	100%	16,96%	14,79%	23,49%	18,61%	9,88%	12,73%	3,53%



Διάγραμμα 5: Ηλικιακή πυραμίδα Δ.Δ Μουρνιών (ΕΣΥΕ, απογραφή 2001)



Διάγραμμα 6: Ηλικιακή πυραμίδα Δ.Δ. Νεροκούρου

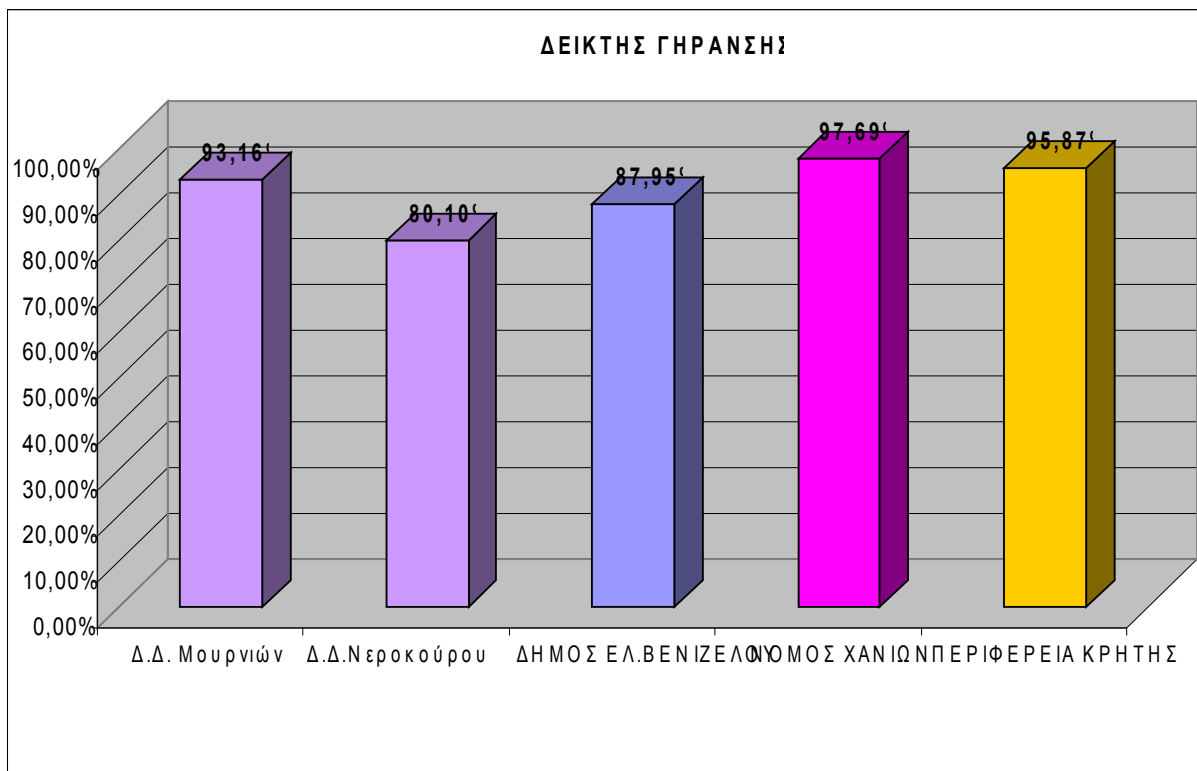
(ΕΣΥΕ, απογραφή 2001)

Σύμφωνα με τα παραπάνω διαγράμματα διαφαίνεται ότι, σε επίπεδο Δήμου εμφανίζεται συγκέντρωση του πληθυσμού στις ηλικιακές ομάδες 40-54 (26,52%), ενώ η ίδια εικόνα παρουσιάζεται και σε επίπεδο Δ.Δ. με το Δ.Δ. Μουρνιών να κατέχει ποσοστό στην ίδια ηλικιακή ομάδα 26,51% και το Δ.Δ. Νεροκούρου 26,53 %. Το ποσοστό του πληθυσμού πάνω από 65 ετών είναι πολύ περιορισμένο (2,54%).

Μεταξύ των απογραφών του 1991 και 2001 παρατηρείται μία αύξηση του πληθυσμού που ανήκει στην ηλικιακή ομάδα 65+ και μια μείωση του πληθυσμού κάτω από 24 ετών.

Σε βάθος χρόνου και βάση των ηλικιακών πυραμίδων της απογραφής του 2001 εμφανίζεται μια τάση γήρανσης του πληθυσμού του Δήμου, καθώς ο πληθυσμός της ηλικιακής ομάδας 40-64 θα περνά σταδιακά στην ηλικιακή ομάδα 65+.

Θα πρέπει να σημειώσουμε όμως ότι ο Δήμος Ελ. Βενιζέλου, ενώ το 1991 φαίνεται να εμφανίζει σημαντικά καλύτερη εικόνα όσον αφορά στη γήρανση του πληθυσμού σε σχέση με το Νομό Χανίων και την Περιφέρεια Κρήτης, το 2001 η εικόνα τείνει να γίνει η ίδια με αυτή του Νομού και της Περιφέρειας Κρήτης. Και ενώ οι τιμές των δεικτών γήρανσης για το 2001 παρουσίασαν καλύτερευση (μείωση) σε σχέση με την απογραφή του 1991 σε επίπεδο Νομού και Περιφέρειας, σε επίπεδο Δήμου η μεταβολή αυτή είναι προς την αντίθετη κατεύθυνση με τους δείκτες να επιδεινώνονται (αυξάνονται) αρκετά. Οι τιμές των δεικτών γήρανσης σε επίπεδο δήμου, νομού και περιφέρειας, σύμφωνα με τις απογραφές της ΕΣΥΕ για τα έτη 1991 και 2001 παρουσιάζονται στους πίνακες που ακολουθούν.



Παρακάτω παρουσιάζονται κάποια άλλα στοιχεία σε πίνακες που περιλαμβάνουν διαφορετικές ομάδες ηλικιών καθώς και στοιχεία για το σύνολο της χώρας.

Πίνακας 6: Πραγματικός Πληθυσμός κατά Ηλικιακή Κατηγορία και Φύλο (2001)

Κατηγορίες ηλικιών	ΣΥΝΟΛΟ ΧΩΡΑΣ									
	Σύνολο	% ηλικιακής κατηγορίας στο σύνολο του πληθυσμού	Άρρενες	% αρρένων στο σύνολο της ηλικιακής κατηγορίας	% αρρένων ηλικιακής κατηγορίας στο σύνολο του πληθυσμού	Θήλειες	% θηλέων στο σύνολο της ηλικιακής κατηγορίας	% θηλέων ηλικιακής κατηγορίας στο σύνολο του πληθυσμού	Σύνολο (1991)	Μέση ετήσια μεταβολή από το 1991
Σύνολο	10.964.020	100,00%	5.427.682	49,50%	49,50%	5.536.338	50,50%	50,50%	10.259.900	0,67%
0-14	1.664.085	15,18%	858.763	51,61%	7,83%	805.322	48,39%	7,35%	1.974.867	-1,70%
15-64	7.468.395	68,12%	3.749.184	50,20%	34,20%	3.719.211	49,80%	33,92%	6.880.681	0,82%
65 +	1.831.540	16,71%	819.735	44,76%	7,48%	1.011.805	55,24%	9,23%	1.404.352	2,69%
15-44	4.858.228	44,31%	2.482.623	51,10%	22,64%	2.375.605	48,90%	21,67%	950.497	17,72%

Πηγή: ΕΣΥΕ, επεξεργασία ομάδα μελέτης

Κατηγορίες ηλικιών	ΚΡΗΤΗ									
	Σύνολο	% ηλικιακής κατηγορίας στο σύνολο του πληθυσμού	Άρρενες	% αρρένων στο σύνολο της ηλικιακής κατηγορίας	% αρρένων ηλικιακής κατηγορίας στο σύνολο του πληθυσμού	Θήλειες	% θηλέων στο σύνολο της ηλικιακής κατηγορίας	% θηλέων ηλικιακής κατηγορίας στο σύνολο του πληθυσμού	Σύνολο (1991)	Μέση ετήσια μεταβολή από το 1991
Σύνολο	601.131	100,00%	304.402	50,64%	50,64%	296.729	49,36%	49,36%	540.054	1,08%
0-14	101.975	16,96%	53.002	51,98%	8,82%	48.973	48,02%	8,15%	115.130	-1,21%
15-64	401.394	66,77%	206.667	51,49%	34,38%	194.727	48,51%	32,39%	343.513	1,57%
65 +	97.762	16,26%	44.733	45,76%	7,44%	53.029	54,24%	8,82%	81.411	1,85%
15-44	270.725	45,04%	141.394	52,23%	23,52%	129.331	47,77%	21,51%	224.682	1,88%

Πηγή: ΕΣΥΕ, επεξεργασία ομάδα μελέτης

Κατηγορίες ηλικιών	ΝΟΜΟΣ ΧΑΝΙΩΝ									
	Σύνολο	% ηλικιακής κατηγορίας στο σύνολο του πληθυσμού	Άρρενες	% αρρένων στο σύνολο της ηλικιακής κατηγορίας	% ηλικιακής κατηγορίας αρρένων στο σύνολο του πληθυσμού	Θήλειες	% θηλέων στο σύνολο της ηλικιακής κατηγορίας	% θηλέων ηλικιακής κατηγορίας στο σύνολο του πληθυσμού	Σύνολο (1991)	Μέση ετήσια μεταβολή από το 1991
Σύνολο	150.387	100,00%	77.255	51,37%	51,37%	73.132	48,63%	48,63%	133.774	1,18%
0-14	25.135	16,71%	13.212	52,56%	8,79%	11.923	47,44%	7,93%	27.081	-0,74%
15-64	100.698	66,96%	52.744	52,38%	35,07%	47.954	47,62%	31,89%	85.722	1,62%
65 +	24.554	16,33%	11.299	46,02%	7,51%	13.255	53,98%	8,81%	20.971	1,59%
15-44	68.354	45,45%	36.531	53,44%	24,29%	31.823	46,56%	21,16%	56.491	1,92%

Πηγή: ΕΣΥΕ, επεξεργασία ομάδα μελέτης

Κατηγορίες ηλικιών	ΔΗΜΟΣ ΕΛΕΥΘΕΡΙΟΥ ΒΕΝΙΖΕΛΟΥ (ΝΟΜΟΣ ΧΑΝΙΩΝ)									
	Σύνολο	% ηλικιακής κατηγορίας στο σύνολο του πληθυσμού	Άρρενες	% αρρένων στο σύνολο της ηλικιακής κατηγορίας	% αρρένων ηλικιακής κατηγορίας στο σύνολο του πληθυσμού	Θήλειες	% θηλέων στο σύνολο της ηλικιακής κατηγορίας	% θηλέων ηλικιακής κατηγορίας στο σύνολο του πληθυσμού	Σύνολο (1991)	Μέση ετήσια μεταβολή από το 1991
Σύνολο	10.586	100,00%	5.339	50,43%	50,43%	5.247	49,57%	49,57%	8.730	
0-14	1.436	13,57 %	775	53,97%	7,32%	661	6,24%	6,24%	1.550	
15-64	7.887	74,50 %	4.013	50,88%	37,91%	3.874	36,60%	36,60%	6.391	
65 +	1.263	11,93 %	551	43,63%	5,20%	712	6,73%	6,73%	789	
15-44	5.007	37,55 %	2.507	50,07%	23,68%	2.500	23,62%	23,62%	3.976	

Πηγή: ΕΣΥΕ, επεξεργασία ομάδα μελέτης

Από τα παραπάνω στοιχεία, ενδιαφέρον παρουσιάζει το γεγονός ότι το ποσοστό συμμετοχής των παραγωγικών ηλικιών (15-44) στο σύνολο του πληθυσμού του Δήμου είναι χαμηλότερο (37,55%) από το αντίστοιχο όχι μόνο της Χώρας (44,31%) αλλά και της Περιφέρειας(45,04%) και του Νομού (45,45%). Τέλος, η συμμετοχή στον πληθυσμό του Δήμου των ηλικιών 65+ εμφανίζεται μικρότερη (11,93%), συγκριτικά με τα υπόλοιπα χωρικά/διοικητικά επίπεδα (Χώρα 16,71%, Περιφέρεια 16,26%, Νομός 16,33%).

Όσον αφορά στην οικογενειακή κατάσταση του πληθυσμού, η συνολική εικόνα του Δήμου δε διαφοροποιείται και πολύ από την αντίστοιχη της Χώρας, της Περιφέρειας και του Νομού μιας και τα ποσοστά κυμαίνονται πάνω κάτω στα ίδια επίπεδα χωρίς αξιόλογες διαφορές.

Πίνακας 7: Οικογενειακή κατάσταση του πληθυσμού στο Δήμο ΕΛ.Βενιζέλου σε συνάρτηση με το σύνολο χώρας (2001)								
Οικογενειακή κατάσταση και ομάδες ηλικιών	2001 Πραγματικός πληθυσμός							
	ΣΥΝΟΛΟ ΧΩΡΑΣ		ΚΡΗΤΗ		ΝΟΜΟΣ ΧΑΝΙΩΝ		ΔΗΜΟΣ ΕΛ.ΒΕΝΙΖΕΛΟΥ (ΝΟΜΟΣ ΧΑΝΙΩΝ)	
	Πληθυσμός	% επί του συνόλου	Πληθυσμός	% επί του συνόλου	Πληθυσμός	% επί του συνόλου	Πληθυσμός	% επί του συνόλου
Σύνολο	9.887.737	100,00%	534.177	100,00%	133.917	100,00%	9.285	100,00%
Αγαμοί	3.271.448	33,09%	180.465	33,78%	44.924	33,55%	3.085	33,23%
0-19	1.300.796	13,16%	75.453	14,13%	18.252	13,63%	1.514	16,31%
20-24	725.428	7,34%	39.581	7,41%	9.438	7,05%	645	6,95%
25-29	506.169	5,12%	26.666	4,99%	6.808	5,08%	424	4,57%
30-44	498.267	5,04%	24.805	4,64%	6.901	5,15%	373	4,02%
45-64	155.693	1,57%	8.236	1,54%	2.163	1,62%	83	0,89%
65 και άνω	85.095	0,86%	5.724	1,07%	1.362	1,02%	46	0,50%
Έγγαμοί	5.566.548	56,30%	303.093	56,74%	74.780	55,84%	5.374	57,88%
0-19	15.264	0,15%	981	0,18%	215	0,16%	6	0,06%
20-24	102.424	1,04%	7.489	1,40%	1.712	1,28%	136	1,46%
25-29	322.613	3,26%	21.460	4,02%	4.950	3,70%	403	4,34%
30-44	1.803.394	18,24%	100.957	18,90%	26.197	19,56%	2130	22,94%
45-64	2.156.737	21,81%	109.123	20,43%	26.355	19,68%	1.923	20,71%
65 και άνω	1.166.116	11,79%	63.083	11,81%	15.351	11,46%	776	8,36%
Χήροι ή Διαζευγμένοι	1.049.741	10,62%	50.619	9,48%	14.213	10,61%	826	8,90%
0-19	660	0,01%	29	0,01%	12	0,01%	2	0,02%
20-24	8.550	0,09%	396	0,07%	128	0,10%	11	0,12%
25-29	21.305	0,22%	1.164	0,22%	374	0,28%	22	0,24%
30-44	141.160	1,43%	6.765	1,27%	2.032	1,52%	125	1,35%
45-64	297.737	3,01%	13.310	2,49%	3.826	2,86%	225	2,42%
65 και άνω	580.329	5,87%	28.955	5,42%	7.841	5,86%	441	4,75%

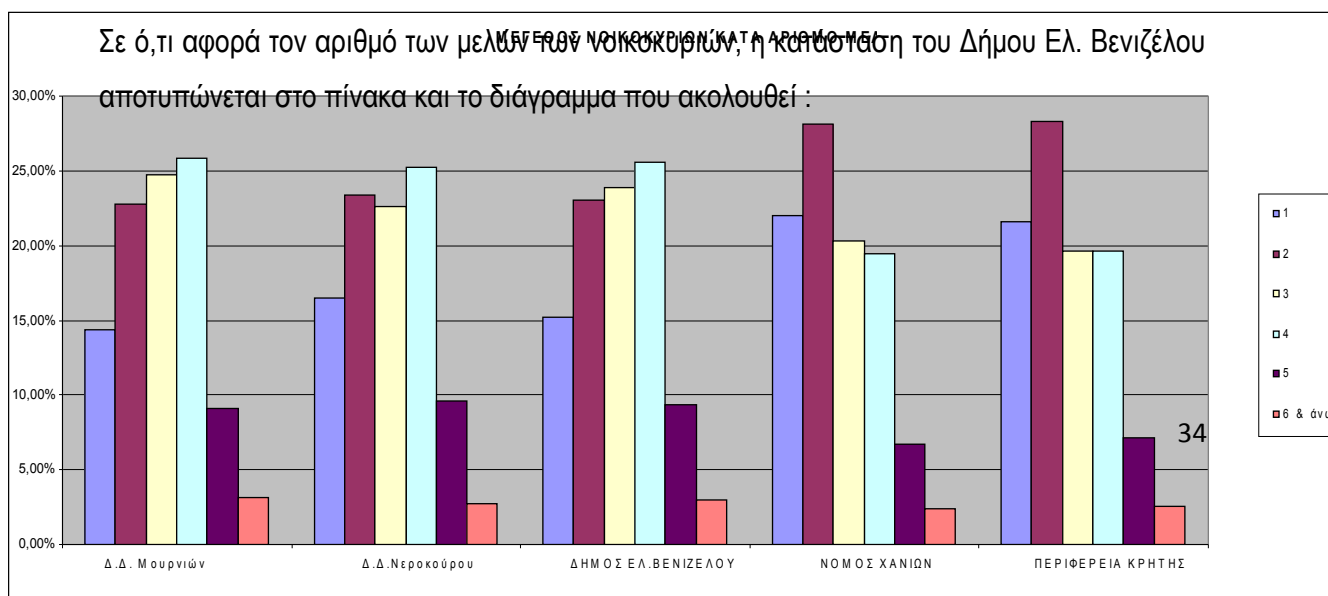
Πηγή: ΕΣΥΕ, επεξεργασία ομάδα μελέτης

Πίνακας 8: Οικογενειακή κατάσταση του πληθυσμού στο Δήμο Ελ.Βενιζέλου σε συνάρτηση το φύλλο (Άρρεν-Θύλη) (2001)

ΔΗΜΟΣ ΕΛ.ΒΕΝΙΖΕΛΟΥ (ΝΟΜΟΣ ΧΑΝΙΩΝ)									
Οικογενειακή κατάσταση και ομάδες ηλικιών	2001 Πραγματικός πληθυσμός						1991 Πραγματικός πληθυσμός		Μέση ετήσια μεταβολή 1991-2001
	Σύνολο		Άρρενες		Θήλεις		Σύνολο		
	Πληθυσμός	% επί του συνόλου	Πληθυσμός	% επί του συνόλου	Πληθυσμός	% επί του συνόλου	Πληθυσμός	% επί του συνόλου	
	Σύνολο	9.285	100,00%	4.666	100,00%	4.619	100,00%	7.260	
Άγαμοι	3.085	33,23%	1.851	39,67%	1.234	26,72%	2.327	32,05%	32,57%
0-19	1.514	16,31%	851	18,24%	663	14,35%	1.463	20,15%	3,49%
20-24	645	6,95%	392	8,40%	253	5,48%	450	6,20%	43,33%
25-29	424	4,57%	265	5,68%	159	3,44%	192	2,64%	120,83%
30-44	373	4,02%	269	5,77%	104	2,25%	150	2,07%	148,67%
45-64	83	0,89%	56	1,20%	27	0,58%	48	0,66%	72,92%
65 και άνω	46	0,50%	18	0,39%	28	0,61%	24	0,33%	91,67%
Έγγαμοι	5.374	57,88%	2.659	56,99%	2.715	58,78%	4.445	61,23%	20,90%

Δ.Δ	Συνολικός αριθμός		Μέγεθος Νοικοκυριού κατά αριθμό μελών												
	Νοικοκυριών	Μελών	1	%	2	%	3	%	4	%	5	%	6 & άνω	%	
Μουριών	1.943	5.816	427	22,00%	1.222	21,00%	437	22,77%	281	14,47%	496	25,85%	173	8,60%	3,13
Νεροκούρου	1.213	3.989	227	18,69%	1.883	47,23%	313	25,80%	114	9,39%	303	24,83%	339	27,41%	2,68
ΔΗΜΟΣ ΕΛ. ΒΕΝΙΖΕΛΟΥ	3.260	9.805	497	15,25%	750	23,01%	778	23,87%	835	25,61%	304	9,33%	96	2,94%	
ΝΟΜΟΣ ΧΑΝΙΩΝ	49.435	134.882	10.863	21,98%	21.988	33,41%	13.910	28,15%	670	1,31%	20.277	38,51%	488	0,97%	2,37
Διαzeugμένοι	776	8,86%	467	10,01%	309	6,69%	474	10,37%	63	1,37%	63	1,37%	63	1,37%	
0-19	2	0,02%	0	0,00%	2	0,04%	0	0,00%	0	0,00%	0	0,00%	0	0,00%	
ΠΕΡΙΦΕΡΕΙΑ ΚΡΗΤΗΣ	201.419	554.595	43.545	21,62%	57.042	28,32%	39.487	19,60%	19.660	9,76%	39.583	19,65%	7.111	3,53%	2,54
20-24	11	0,12%	0	0,00%	11	0,24%	4	0,06%	4	0,06%	4	0,06%	4	0,06%	175,00%
25-29	22	0,24%	6	0,13%	16	0,35%	16	0,35%	7	0,15%	7	0,15%	7	0,15%	214,29%
30-44	125	1,85%	40	0,86%	85	1,84%	45	0,62%	45	0,62%	45	0,62%	45	0,62%	177,78%
45-64	225	2,42%	44	0,94%	181	3,92%	141	1,94%	141	1,94%	141	1,94%	141	1,94%	59,57%
65 και άνω	441	4,75%	66	1,41%	375	8,12%	291	4,01%	291	4,01%	291	4,01%	291	4,01%	51,55%

Πηγή: ΕΣΥΕ, επεξεργασία ομάδα μελέτης



Διάγραμμα 7: Αριθμός μελών ανά νοικοκυριό (ποσοστιαία κατανομή)

ΠΙΝΑΚΑΣ 9: Απογραφή πληθυσμού 2001 - Πραγματικός πληθυσμός - Νοικοκυριά κατά μέγεθος και Δ.Δ.

Όπως διακρίνεται, τα νοικοκυριά με τέσσερα μέλη αποτελούν το 25,61% των νοικοκυριών του Δήμου, ποσοστό κατά πολύ υψηλότερο από το αντίστοιχο της Περιφέρειας (19,65%), της και του Νομού (19,48%). Το υψηλότερο ποσοστό αυτής της κατηγορίας (25,85%) εντοπίζεται στο Δ.Δ. Μουρνιών. **Διαφοροποίηση, έναντι του Νομού και της Περιφέρειας, εντοπίζεται επίσης και στα νοικοκυριά με ένα, δύο και πέντε μέλη, ενώ στα έξι & άνω μέλη παρατηρούμε ότι αυτή η διαφοροποίηση ελαχιστοποιείται.**

2.3 ΕΠΙΠΕΔΟ ΕΚΠΑΙΔΕΥΣΗΣ

Το επίπεδο εκπαίδευσης των κατοίκων στο Δήμο αποτυπώνεται στα στοιχεία των πινάκων που ακολουθούν.

ΕΚΠΑΙΔΕΥΤΙΚΟ ΕΠΙΠΕΔΟ ΠΛΗΘΥΣΜΟΥ 1991 ΑΝΑ Δ.Δ.										
ΔΗΜΟΤΙΚΑ ΔΙΑΜΕΡΙΣΜΑΤΑ	Σύνολο ηλικίας 10 ετών και άνω	Με Μεταπτυχιακό - Διδακτορικό	Πτυχιούχοι Ανωτάτων Σχολών	Πτυχιούχοι Ανωτέρων Σχολών	Πτυχιούχοι ΤΕΙ (ΚΑΤΕ ΚΑΤΕΕ)	Απόφοιτοι Μέσης εκπαίδευσης	Που Τελείωσαν τη Γ' τάξη Γυμνασίου	Απόφοιτοι Στοιχειώδους Εκπαιδεύσεως	Που δεν τελείωσαν το Δημοτικό αλλά γνωρίζουν γραφή και ανάγνωση	Αγράμματοι (μη γνωρίζοντες γραφή και ανάγνωση)
Δ.Δ.Μουρνιών	4.421	1	106	34	45	889	609	2.098	411	228
Δ.Δ.Νεροκούρου	2.839	5	92	30	47	548	298	1.367	306	146
ΔΗΜΟΣ ΕΛ. ΒΕΝΙΖΕΛΟΥ	7.260	6	198	64	92	1.437	907	3.465	717	374
ΝΟΜΟΣ ΧΑΝΙΩΝ	116.503	309	5.972	881	1.748	25.288	13.343	50.914	12.101	5.947
ΠΕΡΙΦΕΡΕΙΑ ΚΡΗΤΗΣ	467.545	1.080	22.495	2.929	6.334	90.737	49.372	211.334	51.473	31.791
ΕΚΠΑΙΔΕΥΤΙΚΟ ΕΠΙΠΕΔΟ ΠΛΗΘΥΣΜΟΥ 1991 ΑΝΑ Δ.Δ. %										
ΔΗΜΟΤΙΚΑ ΔΙΑΜΕΡΙΣΜΑΤΑ	Σύνολο ηλικίας 10 ετών και άνω	Με Μεταπτυχιακό - Διδακτορικό	Πτυχιούχοι Ανωτάτων Σχολών	Πτυχιούχοι Ανωτέρων Σχολών	Πτυχιούχοι ΤΕΙ (ΚΑΤΕ ΚΑΤΕΕ)	Απόφοιτοι Μέσης εκπαίδευσης	Που Τελείωσαν τη Γ' τάξη Γυμνασίου	Απόφοιτοι Στοιχειώδους Εκπαιδεύσεως	Που δεν τελείωσαν το Δημοτικό αλλά γνωρίζουν γραφή και ανάγνωση	Αγράμματοι (μη γνωρίζοντες γραφή και ανάγνωση)
Δ.Δ.Μουρνιών	100%	0,02%	2,40%	0,77%	1,02%	20,11%	13,78%	47,46%	9,30%	5,16%
Δ.Δ.Νεροκούρου	100%	0,18%	3,24%	1,06%	1,66%	19,30%	10,50%	48,15%	10,78%	5,14%
ΔΗΜΟΣ ΕΛ. ΒΕΝΙΖΕΛΟΥ	100%	0,08%	2,73%	0,88%	1,27%	19,79%	12,49%	47,73%	9,88%	5,15%
ΝΟΜΟΣ ΧΑΝΙΩΝ	100%	0,55%	7,24%	4,31%	3,13%	27,59%	12,95%	34,44%	7,55%	2,25%
ΠΕΡΙΦΕΡΕΙΑ ΚΡΗΤΗΣ	100%	0,52%	6,93%	3,69%	3,15%	24,56%	12,79%	36,37%	8,50%	3,49%

ΕΚΠΑΙΔΕΥΤΙΚΟ ΕΠΙΠΕΔΟ ΠΛΗΘΥΣΜΟΥ 2001 ΑΝΑ Δ.Δ.										
ΔΗΜΟΤΙΚΑ ΔΙΑΜΕΡΙΣΜΑΤΑ	Σύνολο ηλικίας 10 ετών και άνω	Με Μεταπτυχιακό - Διδακτορικό	Πτυχιούχοι Ανωτάτων Σχολών	Πτυχιούχοι Ανωτέρων Σχολών	Πτυχιούχοι ΤΕΙ (ΚΑΤΕ ΚΑΤΕΕ)	Απόφοιτοι Μέσης εκπαίδευσης	Που Τελείωσαν τη Γ' τάξη Γυμνασίου	Απόφοιτοι Στοιχειώδους Εκπαιδύσεως	Που δεν τελείωσαν το Δημοτικό αλλά γνωρίζουν γραφή και ανάγνωση	Αγράμματοι (μη γνωρίζοντες γραφή και ανάγνωση)
Δ.Δ.Μουρνιών	5.708	13	233	197	184	1.574	827	2.060	477	143
Δ.Δ.Νεροκούρου	3.577	14	188	119	139	938	499	1.353	235	92
ΔΗΜΟΣ ΕΛ. ΒΕΝΙΖΕΛΟΥ	9.285	27	421	316	323	2.512	1.326	3.413	712	235
ΝΟΜΟΣ ΧΑΝΙΩΝ	133.917	743	9.689	5.766	4.191	36.947	17.342	46.120	10.110	3.009
ΠΕΡΙΦΕΡΕΙΑ ΚΡΗΤΗΣ	534.177	2.770	37.030	19.729	16.816	131.194	68.323	194.283	45.383	18.649
ΕΚΠΑΙΔΕΥΤΙΚΟ ΕΠΙΠΕΔΟ ΠΛΗΘΥΣΜΟΥ 2001 ΑΝΑ Δ.Δ. %										
ΔΗΜΟΤΙΚΑ ΔΙΑΜΕΡΙΣΜΑΤΑ	Σύνολο ηλικίας 10 ετών και άνω	Με Μεταπτυχιακό - Διδακτορικό	Πτυχιούχοι Ανωτάτων Σχολών	Πτυχιούχοι Ανωτέρων Σχολών	Πτυχιούχοι ΤΕΙ (ΚΑΤΕ ΚΑΤΕΕ)	Απόφοιτοι Μέσης εκπαίδευσης	Που Τελείωσαν τη Γ' τάξη Γυμνασίου	Απόφοιτοι Στοιχειώδους Εκπαιδύσεως	Που δεν τελείωσαν το Δημοτικό αλλά γνωρίζουν γραφή και ανάγνωση	Αγράμματοι (μη γνωρίζοντες γραφή και ανάγνωση)
Δ.Δ.Μουρνιών	100%	0,23%	4,08%	3,45%	3,22%	27,58%	14,49%	36,09%	8,36%	2,51%
Δ.Δ.Νεροκούρου	100%	0,39%	5,26%	3,33%	3,89%	26,22%	13,95%	37,82%	6,57%	2,57%
ΔΗΜΟΣ ΕΛ. ΒΕΝΙΖΕΛΟΥ	100%	0,29%	4,53%	3,40%	3,48%	27,05%	14,28%	36,76%	7,67%	2,53%
ΝΟΜΟΣ ΧΑΝΙΩΝ	100%	0,27%	5,13%	0,76%	1,50%	21,71%	11,45%	43,70%	10,39%	5,10%
ΠΕΡΙΦΕΡΕΙΑ ΚΡΗΤΗΣ	100%	0,23%	4,81%	0,63%	1,35%	19,41%	10,56%	45,20%	11,01%	6,80%

Όπως φαίνεται και από τον παραπάνω πίνακα, οι κατηγορίες εκπαίδευσης «Με Μεταπτυχιακό - Διδακτορικό» και οι «Πτυχιούχοι Ανωτάτων Σχολών» εμφανίζουν πάνω κάτω την ίδια ποσοστιαία συμμετοχή στο σύνολο του πληθυσμού του Δήμου, συγκριτικά με τη Περιφέρεια και το Νομό. Για τις κατηγορίες «Πτυχιούχοι Ανωτέρων Σχολών», «Πτυχιούχοι ΤΕΙ (ΚΑΤΕ ΚΑΤΕΕ)», «Απόφοιτοι Μέσης εκπαίδευσης» και «Που Τελείωσαν τη Γ' τάξη Γυμνασίου» η αναλογία με την οποία μετέχουν στο Δήμο Ελ. Βενιζέλου είναι μεγαλύτερη από την αντίστοιχη αναλογία με την οποία μετέχουν στο σύνολο της Περιφέρειας και του Νομού. Αντίθετα οι κατηγορίες «Απόφοιτοι Στοιχειώδους Εκπαιδύσεως», «Που δεν τελείωσαν το Δημοτικό αλλά γνωρίζουν γραφή και ανάγνωση» και «Αγράμματοι (μη γνωρίζοντες γραφή και ανάγνωση)» παρουσιάζουν χαμηλότερη συμμετοχή στο σύνολο του πληθυσμού του Δήμου συγκριτικά με το Νομό και την περιφέρεια.

Συνολικά, το 46,96% των κατοίκων του Δήμου, είτε είναι απόφοιτοι δημοτικού, είτε δεν έχουν τελειώσει το δημοτικό, είτε είναι αγράμματοι. Το αντίστοιχο ποσοστό για το σύνολο της Περιφέρειας 63,01 % και για το Νομό 59,19%. Τα αντίστοιχα ποσοστά για το 1991 ήταν 62,76% για το Δήμο, 48,36% για το Νομό και 44,24% για την Περιφέρεια. Παρατηρείται λοιπόν, μία αισθητή μείωση του ποσοστού στην κατηγορία αυτή, σε αντίθεση με την αύξηση που παρουσιάζουν τόσο ο Δήμος όσο και η Περιφέρεια, με συνέπεια το επίπεδο εκπαίδευσης στο Δήμο Ελ. Βενιζέλου να χαρακτηρίζεται ικανοποιητικό.

3.ΟΙΚΟΝΟΜΙΚΗ ΑΝΑΠΤΥΞΗ

3.1 ΟΙΚΟΝΟΜΙΚΕΣ ΔΡΑΣΤΗΡΙΟΤΗΤΕΣ

Κυρίαρχοι παραγωγικοί τομείς στο Δήμο Ελ. Βενιζέλου είναι ο τριτογενής (63,14%). Ακολουθούν ο δευτερογενής (24,00%) και ο πρωτογενής (6,08%) ενώ 6,78% δε δήλωσαν κλάδο οικονομικής δραστηριότητας.

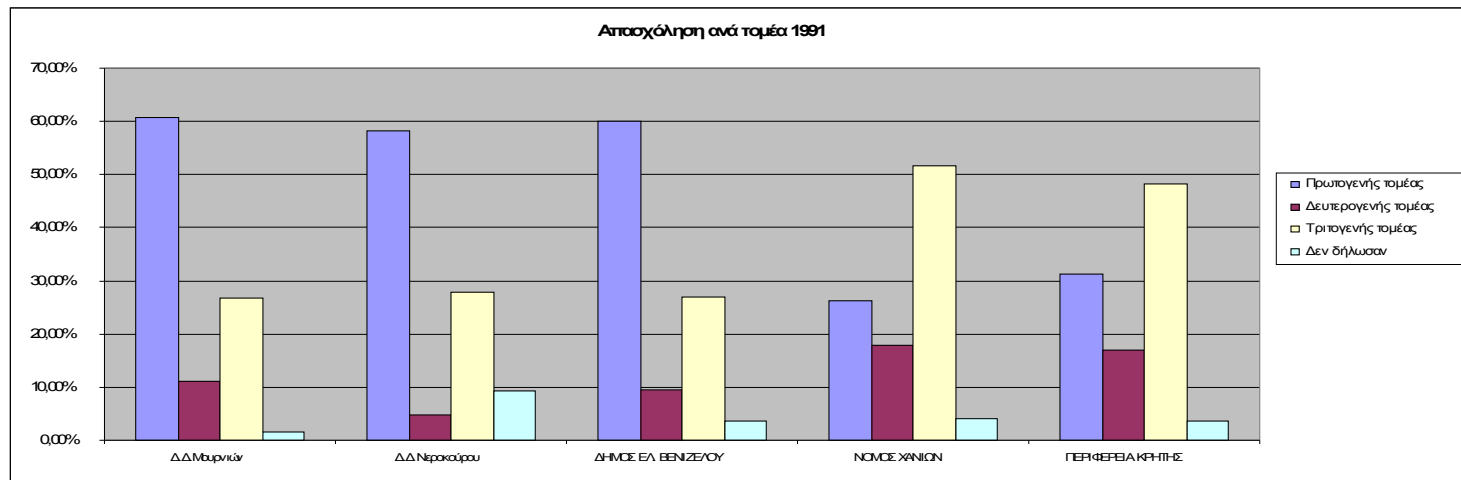
ΠΙΝΑΚΑΣ 10 - Κατανομή απασχόλησης 2001 ανά τομέα και Δ.Δ.

ΔΗΜΟΤΙΚΑ ΔΙΑΜΕΡΙΣΜΑΤΑ	Οικονομικώς ενεργοί												Οικονομικώς μη ενεργοί	
	Σύνολο	Απασχολούμενοι										Άνεργοι		
		Σύνολο	% επί των οικονομικώς ενεργών	Πρωτογενής Τομέας NACE A-B	% επί των απασχο- λουμένων	Δευτερογενής Τομέας NACE C-F	% επί των απασχο- λουμένων	Τριτογενής Τομέας NACE G-Q	% επί των απασχο- λουμένων	Δε δήλωσαν κλάδο οικονομικής δραστηριότητας	% επί των απασχο- λουμένων	Σύνολο		% επί των οικονομικώς ενεργών
Δ.Δ.Μουρνιών	2.813	2.417	85,92%	147	6,08%	581	24,04%	1.551	64,17%	138	5,71%	396	14,08%	2.842
Δ.Δ.Νεροκούρου	1.782	1.566	87,88%	95	6,07%	375	23,95%	964	61,56%	132	8,43%	216	12,12%	1.850
ΔΗΜΟΣ ΕΛ. ΒΕΝΙΖΕΛΟΥ	4.595	3.983	86,68%	242	6,08%	956	24,00%	2.515	63,14%	270	6,78%	612	13,32%	4.692
ΝΟΜΟΣ ΧΑΝΙΩΝ	63.098	56.419	89,39%	11.069	19,62%	9.658	17,12%	32.946	58,40%	2.746	4,86%	6.679	10,61%	68.964
ΠΕΡΙΦΕΡΕΙΑ ΚΡΗΤΗΣ	259.041	231.333	89,29%	54.170	23,42%	37.213	16,09%	128.542	55,57%	11.408	4,93%	27.708	10,71%	268.671

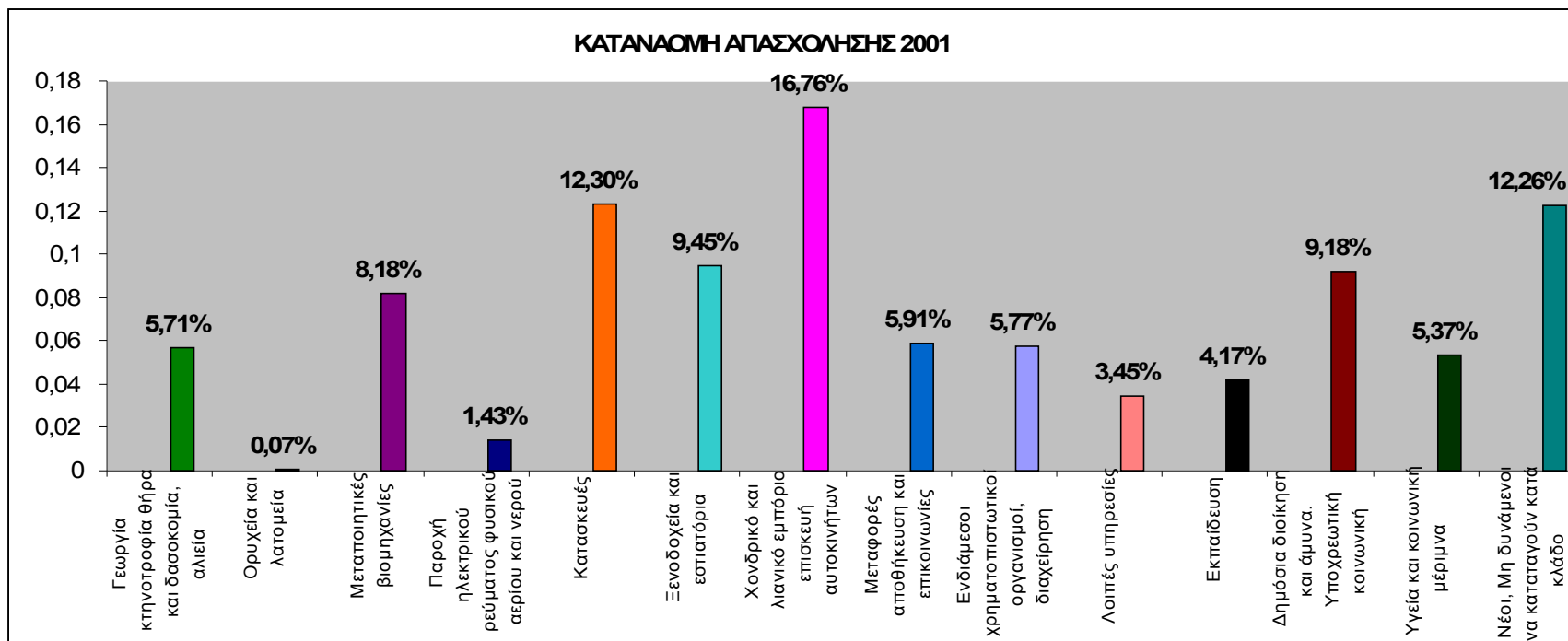
Η διάρθρωση της οικονομικής δραστηριότητας στα επιμέρους δημοτικά διαμερίσματα είναι αντίστοιχη με αυτή του Δήμου, έτσι σε όλα τα Δ.Δ. κυριαρχεί ο τριτογενής τομέας και ακολουθεί με μεγάλη διαφορά ο δευτερογενής, ενώ τελευταίος με ποσοστά κάτω του 10% είναι ο πρωτογενής τομέας. Με βάση τα στοιχεία της απογραφής του 2001, ο κυρίαρχος κλάδος του πρωτογενή τομέα είναι η γεωργία και κτηνοτροφία. Οι γεωργικές εκμεταλλεύσεις είναι κυρίως οικογενειακού χαρακτήρα δένδροκομικής κυρίως κατεύθυνσης. Σε εκτάσεις οι οποίες ενοικιάζονται (Μοναστηριακά κτήματα) καλλιεργούνται κυρίως ετήσια

υπαίθρια κηπευτικά. Στο δευτερογενή τομέα κυριαρχούν οι κατασκευές και ακολουθεί η μεταποίηση (υπάρχει σημαντικός αριθμός ελαιουργείων και επιχειρήσεων μεταποίησης και τυποποίησης τροφίμων).

Στο τριτογενή τομέα κυριαρχεί ο κλάδος των υπηρεσιών του δημοσίου (ανήκει στην ομάδα λοιπές υπηρεσίες του πιο πάνω διαγράμματος) και ακολουθούν οι κλάδοι του εμπορίου και των μεταφορών και επικοινωνιών.



Σε επίπεδο Δήμου φαίνεται στο παρακάτω γράφημα ότι το μεγαλύτερο ποσοστό 16,76% κατέχει το χονδρικό και λιανικό εμπόριο – επισκευή αυτοκινήτων, ενώ ακολουθεί ο κλάδος των κατασκευών με ποσοστό 12,30% και τη μικρότερη συμμετοχή έχει ο κλάδος των Ορυχείων και Λατομείων που μόλις αγγίζει το 0,07%.



Στο παρακάτω πίνακα φαίνεται η μεταβολή σε ποσοστό κατά κλάδο σε επίπεδο Δήμου, Νομού και Περιφέρειας για τη δεκαετία 1991-2001.

ΔΗΜΟΣ ΕΛ. ΒΕΝΙΖΕΛΟΥ															
ΔΙΑΜΕΡΙΣΜΑΤΑ	Σύνολο οικονομικού ενεργού πληθυσμού	Γεωργία κτηνοτροφία θήρα και δασοκομία, αλιεία	Ορυχεία και λατομεία	Μεταποιητικές βιομηχανίες	Παροχή ηλεκτρικού ρεύματος φυσικού αερίου και νερού	Κατασκευές	Ξενοδοχεία και εστιατόρια	Χονδρικό και λιανικό εμπόριο επισκευή αυτοκινήτων οχημάτων μοτοσικλετών και ειδών προσωπικής και οικιακής χρήσης	Μεταφορές αποθήκευση και επικοινωνίες	Ενδιάμεσοι χρηματοπιστωτικοί οργανισμοί, διαχείριση ακίνητης περιουσίας	Λοιπές υπηρεσίες	Εκπαίδευση	Δημόσια διοίκηση και άμυνα. Υποχρεωτική κοινωνική ασφάλιση	Υγεία και κοινωνική μέριμνα	Νέοι. Μη δυνάμενοι να καταταθούν κατά κλάδο
1991	3121	237	5	412	296	564	164	580	169	93	104	97	330	122	250
2001	4487	256	3	367	671	552	424	752	265	259	155	187	412	241	550
ΜΕΤΑΒΟΛΗ	43,77%	23,67%	-40,00%	-10,92%	166,67%	-2,13%	158,54%	29,66%	56,80%	178,49%	49,04%	92,78%	24,85%	97,54%	120,00%

ΝΟΜΟΣ ΧΑΝΙΩΝ															
ΔΙΑΜΕΡΙΣΜΑΤΑ	Σύνολο οικονομικού ενεργού πληθυσμού	Γεωργία κτηνοτροφία θήρα και δασοκομία, αλιεία	Ορυχεία και λατομεία	Μεταποιητικές βιομηχανίες	Παροχή ηλεκτρικού ρεύματος φυσικού αερίου και νερού	Κατασκευές	Ξενοδοχεία και εστιατόρια	Χονδρικό και λιανικό εμπόριο επισκευή αυτοκινήτων οχημάτων μοτοσικλετών και ειδών προσωπικής και οικιακής χρήσης	Μεταφορές αποθήκευση και επικοινωνίες	Ενδιάμεσοι χρηματοπιστωτικοί οργανισμοί, διαχείριση ακίνητης περιουσίας	Λοιπές υπηρεσίες	Εκπαίδευση	Δημόσια διοίκηση και άμυνα. Υποχρεωτική κοινωνική ασφάλιση	Υγεία και κοινωνική μέριμνα	Νέοι. Μη δυνάμενοι να καταταθούν κατά κλάδο
1991	50834	12602	101	3685	229	4663	2633	5844	2810	1957	1951	2395	5403	1908	4653

2001	64079	11595	42	3587	507	6113	5855	7767	3401	3698	2508	3680	6509	2791	6026
ΜΕΤΑΒΟΛΗ	26,06%	-7,99%	-58,42%	-2,66%	121,40%	31,10%	122,37%	32,91%	21,03%	88,96%	28,55%	53,65%	20,47%	46,28%	29,51%
ΠΕΡΙΦΕΡΕΙΑ ΚΡΗΤΗΣ															
ΔΙΑΜΕΡΙΣΜΑΤΑ	Σύνολο οικονομικού ενεργού πληθυσμού	Γεωργία κτηνοτροφία θήρα και δασοκομία, αλιεία	Ορυχεία και λατομεία	Μεταποιητικές βιομηχανίες	Παροχή ηλεκτρικού ρεύματος φυσικού αερίου και νερού	Κατασκευές	Ξενοδοχεία και εστιατόρια	Χονδρικό και λιανικό εμπόριο επισκευή αυτοκινήτων οχημάτων μοτοσικλετών και ειδών προσωπικής και οικιακής χρήσης	Μεταφορές αποθήκευση και επικοινωνίες	Ενδιάμεσοι χρηματοπιστωτικοί οργανισμοί, διαχείριση ακίνητης περιουσίας	Λοιπές υπηρεσίες	Εκπαίδευση	Δημόσια διοίκηση και άμυνα. Υποχρεωτική κοινωνική ασφάλιση	Υγεία και κοινωνική μέριμνα	Νέοι, Μη δυνάμενοι να καταταθούν κατά κλάδο
1991	211185	62280	373	13121	1131	19605	16381	24723	10897	7989	6174	10062	14573	6958	16918
2001	261719	56804	219	14981	1819	22304	30383	31641	13367	15116	9366	14486	16453	10854	23926
ΜΕΤΑΒΟΛΗ	23,93%	-8,79%	-41,29%	14,18%	60,83%	13,77%	85,48%	27,98%	22,67%	89,21%	51,70%	43,97%	12,90%	55,99%	41,42%

Η απασχόληση στη Γεωργία-Κτηνοτροφία την τελευταία δεκαετία 1991-2001 μειώθηκε κατά -23,67%. Στη μεταποιητική βιομηχανία, η απασχόληση μειώθηκε κατά -10,92%, μείωση υπερδιπλάσια από αυτή του Νομού (-2,66%). Σημαντική αύξηση απασχόλησης παρουσιάζουν επίσης οι κλάδοι: ηλεκτρικού ρεύματος κατά 166,67%, Ξενοδοχεία-Εστιατόρια κατά 158,54%, Μεταφορές και Επικοινωνίες κατά 56,80%, Υγεία και Κοινωνική μέριμνα κατά 97,54%, Εκπαίδευση κατά 92,78% (ποσοστά κατά πολύ μεγαλύτερα από αυτά της Περιφέρειας και του Νομού), οι λοιπές υπηρεσίες 49,04%, οι κατασκευές 2,13%, η Δημόσια Διοίκηση κατά 24,85%.

Το ποσοστό ανεργίας στο Δήμο ανέρχεται στο σημαντικό ποσοστό 13,32%, το οποίο είναι μεγαλύτερο από αυτό της Περιφέρειας 10,71% και του Νομού 10,61%.

Στο Δήμο Ελ. Βενιζέλου παρατηρήσαμε λοιπόν μία πολύ σημαντική δραστηριοποίηση στους κλάδους του δευτερογενή και τριτογενή τομέα.

Ενδεικτικά τα στοιχεία αυτά παρουσιάζονται στο παρακάτω πίνακα:

Πίνακας 11: Πίνακας Χαρακτηριστικών Επιχειρήσεων Δήμου Ελ. Βενιζέλου

ΔΡΑΣΤΗΡΙΟΤΗΤΑ	ΑΡΙΘΜΟΣ
Αποπεράτωση κτιρίων	6
Αρτοποιεία	16
Συνεργεία - μηχανουργεία αυτοκινήτων	30
Βουλκανιζατέρ ελαστικών και ζυγοσταθμίσεις αυτοκινήτων.	4
ΓΕΝΙΚΕΣ ΚΑΤΑΣΚΕΥΑΣΤΙΚΕΣ ΕΡΓΑΣΙΕΣ	10
Επενδύσεις δαπέδων και τοίχων	16
Επισκευές αμαξωμάτων (φανοποιεία, βαφεία, αντισκωρική προστασία).	26
Επισκευές εξαρτημάτων (παρμπρίζ, κλειδαριών, ψυγείων, εξατμίσεων).	10
Επισκευή ηλεκτρικών οικιακών μικροσυσκευών.	5
Ηλεκτρολογία αυτοκινήτων.	8
Θύρες, παράθυρα, παραθυρόφυλλα και τα πλαίσια τους.	3
Κατασκευή επίπλων	35
Κατασκευή ανελκυστήρων και κυλιόμενων σκαλών και διαδρόμων.	1
Κατασκευή μεταλλικών κουφωμάτων	32
Πλυντήρια, στιλβωτήρια αυτοκινήτων.	10
Ελαιουργεία	2

Πηγή: EBEX

3.2 ΞΥΛΟΚΑΜΑΡΑ

Το ενεργειακό πρόβλημα της Κρήτης είναι ένα μακροχρόνιο πρόβλημα, το οποίο επηρεάζει σημαντικά την ανάπτυξη του τόπου. Το σύστημα ακόμα και σήμερα λειτουργεί οριακά έως

ελλειμματικά με τους τρεις σταθμούς παραγωγής με συμβατικά καύσιμα και την αιολική ενέργεια που καλύπτει περίπου το 10% της κατανάλωσης Η.Ε. της Κρήτης. **Σήμερα η Δυτική Κρήτη εξαρτάται ως ενεργειακό σύστημα από τον ηλεκτροπαραγωγικό σταθμό της ΔΕΗ στην Ξυλοκαμάρα Χανίων.**

Όμως ο σταθμός αυτός δεδομένου ότι βρίσκεται εντός του πολεοδομικού συγκροτήματος Χανίων δημιουργεί αρκετά προβλήματα στο Δήμο. Έχουν γίνει προσπάθειες να μελετηθεί η μετεγκατάστασή του σε άλλη περιοχή εκτός του Πολεοδομικού συγκροτήματος Χανίων, που όμως μέχρι σήμερα δεν έχουν τελεσφορήσει.

Ο Δήμος με κάθε έννομο μέσο αντιτίθεται σε οποιαδήποτε προσπάθεια επέκτασης της παραγόμενης ισχύς του.

Η αντιμετώπιση του προβλήματος απαιτεί μια ολοκληρωμένη περιφερειακή και τοπική ενεργειακή πολιτική θα πρέπει να στοχεύει στην ικανοποίηση των μακροχρόνιων ενεργειακών αναγκών της Κρήτης στις παρακάτω κατευθύνσεις:

- Άμεση ολοκλήρωση του ΑΗΣ στον Αθρινόλακο με τα αναγκαία δίκτυα μεταφοράς, όπως έχει προγραμματιστεί.
- Άμεση απεμπλοκή από τη ΡΑΕ των διαδικασιών για το νέο σταθμό στην Κορακιά, που θα πρέπει να λειτουργήσει με τη χρήση καυσίμου ντίζελ (και με δυνατότητα αργότερα για φυσικό αέριο χωρίς να συνδέεται άμεσα με αυτό) και με πρόβλεψη για ανάπτυξη σταθμού με δυνατότητα 400-800MW.
- Μείωση της εξάρτησης της περιοχής από τα συμβατά καύσιμα μέσω της ανάπτυξης των ΑΠΕ με την αξιοποίηση του ενδογενούς ενεργειακού δυναμικού και των τοπικών φυσικών πόρων.
- Λήψη μέτρων εξοικονόμησης ενέργειας στα κτίρια, τη βιομηχανία, τις μεταφορές και τη γεωργία.

4. ΥΠΟΣΤΗΡΙΚΤΙΚΕΣ ΥΠΟΔΟΜΕΣ (ΤΕΧΝΙΚΕΣ, ΚΟΙΝΩΝΙΚΕΣ) & ΠΟΙΟΤΗΤΑ ΖΩΗΣ

Σε όλους τους οικισμούς του Δήμου λειτουργούν δίκτυα ηλεκτρισμού (ΔΕΗ), τηλεπικοινωνιών (σταθερής και κινητής τηλεφωνίας) και ύδρευσης. Δε λειτουργούν αποχετευτικά δίκτυα.

4.1 ΕΚΠΑΙΔΕΥΣΗ

Στην πρωτοβάθμια εκπαίδευση λειτουργούν 5 Δημοτικά Σχολεία και 9 Νηπιαγωγεία και στη Β'βάθμια εκπαίδευση 2 Γυμνάσια, 1 Λύκειο και 1 ΤΕΕ ΣΕΚ, όπως φαίνεται από τους παρακάτω πίνακες:

ΔΗΜΟΤΙΚΑ ΣΧΟΛΕΙΑ ΔΗΜΟΥ ΕΛ. ΒΕΝΙΖΕΛΟΥ

A/A	ΔΗΜΟΤΙΚΟ ΣΧΟΛΕΙΟ (ΘΕΣΗ)	ΔΥΝΑΜΙΚΟΤΗΤΑ	ΑΡΙΘΜΟΣ ΜΑΘΗΤΩΝ
1	1 ^ο Μουρνιών	Δωδεκαθέσιο	278
2	2 ^ο Μουρνιών	Οκταθέσιο	91
3	Χρυσοπηγής	Δωδεκαθέσιο	284
4	Νεροκούρου	Εξαθέσιο	84
5	Αγροκηπίου	Δωδεκαθέσιο	150
		ΣΥΝΟΛΟ	887

(Πηγή : Α/θμια Εκπ/ση Χανίων)

ΝΗΠΙΑΓΩΓΕΙΑ ΔΗΜΟΥ ΕΛ. ΒΕΝΙΖΕΛΟΥ (Πηγή : Α/θμια Εκπ/ση Χανίων)

A/A	ΝΗΠΙΑΓΩΓΕΙΟ (ΘΕΣΗ)	ΔΥΝΑΜΙΚΟΤΗΤΑ	ΑΡ.ΝΗΠΙΩΝ
1	1ο Μουρνιών	Διθέσιο	25
2	2ο Μουρνιών	Διθέσιο	28
3	3ο Μουρνιών	Διθέσιο	23
4	4ο Μουρνιών	Διθέσιο	24
5	1ο Χρυσοπηγής	Μονοθέσιο	12
6	Νεροκούρου	Μονοθέσιο	19
7	1ο Αγροκηπίου	Μονοθέσιο	14
8	2ο Αγροκηπίου	Διθέσιο	18
9	2ο Χρυσοπηγής	Διθέσιο	30
		ΣΥΝΟΛΟ	193

Από τα παραπάνω γίνεται σαφής η μεγάλη συσσώρευση Νηπίων στο Δήμο Ελ. Βενιζέλου.

ΓΥΜΝΑΣΙΑ ΔΗΜΟΥ ΕΛ. ΒΕΝΙΖΕΛΟΥ

A/A	ΟΝΟΜΑ ΓΥΜΝΑΣΙΟΥ	ΑΡΙΘΜΟΣ ΜΑΘΗΤΩΝ
1	Γυμνάσιο Ελευθερίου Βενιζέλου Δ.Δ. Μουρνιών	143
2	7ο Γυμνάσιο Περιοχής Χρυσοπηγής	375
ΣΥΝΟΛΟ		518

ΛΥΚΕΙΑ ΠΟΥ ΛΕΙΤΟΥΡΓΟΥΝ ΣΤΟ ΔΗΜΟ ΕΛ. ΒΕΝΙΖΕΛΟΥ

A/A	ΟΝΟΜΑ ΛΥΚΕΙΟΥ	ΠΡΟΒΛΕΠΟΜΕΝΟΣ ΑΡΙΘΜΟΣ Μαθητών
1	Λύκειο Ελευθερίου Βενιζέλου Δ.Δ. Μουρνιών (περιοχή Κουμπέ Νεροκούρου)	300
2	ΤΕΕ – ΣΕΚ Δήμου Ελευθερίου Βενιζέλου	260
ΣΥΝΟΛΟ		560

4.2 ΔΟΜΕΣ ΠΡΟΝΟΙΑΣ

4.2.1 ΠΑΙΔΙΚΟΙ ΣΤΑΘΜΟΙ

Στο Δήμο σήμερα λειτουργούν δύο Δημοτικοί παιδικό σταθμοί στο Δημοτικό Διαμέρισμα Νεροκούρου δυναμικότητας 80 παιδιών.

ΑΠΑΣΧΟΛΟΥΜΕΝΩΝ ΣΤΟΥΣ ΠΑΙΔΙΚΟΥΣ ΣΤΑΘΜΟΥΣ ΤΟΥ ΔΗΜΟΥ ΕΛ. ΒΕΝΙΖΕΛΟΥ

A/A	ΕΙΔΙΚΟΤΗΤΕΣ	ΑΡΙΘΜΟΣ
1	ΝΗΠΙΑΓΩΓΟΣ	3
2	ΒΡΕΦΟΝΗΠΙΟΚΟΜΟΣ Τ.Ε.	1
3	ΒΟΗΘΟΣ ΒΡΕΦΟΝΗΠΙΟΚΟΜΟΣ	2
4	ΜΑΓΕΙΡΑΣ	2
5	ΓΕΝΙΚΩΝ ΚΑΘΗΚΟΝΤΩΝ	3
ΣΥΝΟΛΟ		11

4.2.2 ΠΡΟΓΡΑΜΜΑ «ΒΟΗΘΕΙΑ ΣΤΟ ΣΠΙΤΙ»

Ο Δήμος Ελευθερίου Βενιζέλου υλοποιεί το πρόγραμμα «Βοήθεια Στο Σπίτι», με τρία (3) άτομα:

ΑΠΑΣΧΟΛΟΥΜΕΝΩΝ ΣΤΟ ΠΡΟΓΡΑΜΜΑ «ΒΟΗΘΕΙΑ ΣΤΟ ΣΠΙΤΙ»

Α/Α	ΕΙΔΙΚΟΤΗΤΕΣ	ΑΡΙΘΜΟΣ
1	ΚΟΙΝΩΝΙΚΗ ΛΕΙΤΟΥΡΓΟΣ – Τ.Ε.Ι.	1
2	ΝΟΣΗΛΕΥΤΡΙΑ – Τ.Ε.Ι.	1
3	ΟΙΚΟΓΕΝΕΙΑΚΗ ΒΟΗΘΟΣ – Υ.Ε.	1
	ΣΥΝΟΛΟ	3

Οι συμβάσεις τους είναι ιδιωτικού δικαίου ετήσιες οι οποίες ανανεώνονται κατ' έτος. Το πρόγραμμα παρακολουθεί 168 περιστατικά.

4.2.3 ΓΡΑΦΕΙΟ ΠΑΡΟΧΗΣ ΚΟΙΝΩΝΙΚΩΝ ΥΠΟΣΤΗΡΙΚΤΙΚΩΝ ΥΠΗΡΕΣΙΩΝ

Ο Δήμος Ελευθερίου Βενιζέλου υλοποιεί το πρόγραμμα «Παροχής Κοινωνικών Υποστηρικτικών Υπηρεσιών» μέσω της Αναπτυξιακής του εταιρίας, με δύο (2) άτομα τα οποία είναι απόφοιτοι Ανθρωπιστικών Επιστημών:

ΑΠΑΣΧΟΛΟΥΜΕΝΩΝ ΣΤΟ ΓΡΑΦΕΙΟ ΠΑΡΟΧΗΣ ΚΟΙΝΩΝΙΚΩΝ ΥΠΟΣΤΗΡΙΚΤΙΚΩΝ ΥΠΗΡΕΣΙΩΝ

Α/Α	ΕΙΔΙΚΟΤΗΤΕΣ	ΑΡΙΘΜΟΣ
1	ΨΥΧΟΛΟΓΟΣ Π.Ε.	1
2	ΚΛΙΝΙΚΗ ΨΥΧΟΛΟΓΟΣ Π.Ε.	1
	ΣΥΝΟΛΟ	2

4.2.4 ΥΓΕΙΑ

Στην περιοχή λειτουργεί το Νομαρχιακό Νοσοκομείο Χανίων του οποίου τα χαρακτηριστικά παρουσιάζονται παρακάτω:

Το Γενικό Νοσοκομείο Χανίων με την Α3β/17970/17-10-86 Υπουργική απόφαση ΦΕΚ 900/22-12-86 ονομάστηκε Νομαρχιακό Γενικό Νοσοκομείο Χανίων «Ο Αγ.Γεώργιος». Παρουσιάζει δυναμικότητα 450 κλινών και λειτουργεί από 1η Σεπτεμβρίου 2000 στις νέες υπερσύγχρονες εγκαταστάσεις του στις Μουρνιές Χανίων, που αναπτύσσονται σε 49.400 τ.μ. καλυμμένου χώρου.

Υπάγεται στις διατάξεις του Ν.2889/2-3-2001 «Βελτίωση και εκσυγχρονισμός του Εθνικού Συστήματος Υγείας και άλλες διατάξεις» (ΦΕΚ 37/2-3-01 τευχ.Α') και υπόκειται στην εποπτεία του Υπουργείου Υγείας και Πρόνοιας και του Πε.Σ.Υ.Π.Κρήτης.

Τα ιατρικά τμήματα που λειτουργούν σήμερα στο Νοσοκομείο είναι:

Παθολογικός Τομέας Τμήματα	Χειρουργικός Τομέας Τμήματα	Εργαστηριακός Τομέας Τμήματα	Διατομεακά Τμήματα
Α' Παθολογικό	Α'χειρουργικό	Μικροβιολογικό	Ημερήσιας
Β' Παθολογικό	Β'χειρουργικό	Βιοχημικό	Νοσηλείας
Καρδιολογικό	Ορθοπαιδικό	Ακτινοδιαγνωστικό	Επειγόντων

Παιδιατρικό-Νεογνικό	Ουρολογικό Οφθαλμολογικό	Παθολογοανατομικό	Περιστατικών
Νευρολογικό	ΩΡΛ	Κυτταρολογικό	
Γαστρεντερολογικό	Μαιευτικό-Γυναικολογικό	Αιματολογικό	
Πνευμονολογικό		Αιμοδοσίας	
Αιματολογικό	Αναισθησιολογικό	Φαρμακευτικό	
Νεφρολογικό	Οδοντιατρικό	Αξονικής Τομογραφίας	
Ογκολογικό	Νευροχειρουργικό		
Μονάδες	Μονάδες		
Νοσηλείας Μεσογειακής	Εντατικής Θεραπείας		
Αναιμίας			
Τεχνητού Νεφρού			
Εμφραγμάτων	Ανάνηψης		
Εντατ. Νοσηλείας Νεογνών			

5. ΠΟΛΙΤΙΣΤΙΚΑ/ΚΟΙΝΩΝΙΚΑ ΣΤΟΙΧΕΙΑ & ΔΡΑΣΤΗΡΙΟΤΗΤΕΣ

Σε κάθε Δημοτικό Διαμέρισμα λειτουργούν πολιτιστικοί σύλλογοι, οι οποίοι δραστηριοποιούνται όταν υπάρχει τοπικό πανηγύρι ή άλλη παρεμφερής δραστηριότητα με τους σκοπούς τους στη περιοχή. Σημαντικό σημείο κοινής δράσης πολιτιστικού συλλόγου με το Δήμο Ελ. Βενιζέλου αποτελεί το μουσείο σχολικής στέγης που βρίσκεται στο οικισμό Νεροκούρου.

5.1 ΑΘΛΗΤΙΚΕΣ ΕΓΚΑΤΑΣΤΑΣΕΙΣ

Στο Δήμο υπάρχουν δύο γήπεδα ποδοσφαίρου, εγκαταστάσεις μπάσκετ στους αύλιους χώρους των σχολίων και ιδιωτικά γήπεδα 5Χ5 και τένις. Στην υποδομή αυτή ο Δήμος μέσω της Δημοτικής Επιχείρησης έχει αναπτύξει στο παρελθόν προγράμματα μαζικού αθλητισμού με ομάδες-στόχο την παιδική, εφηβική, τρίτη ηλικία και της γυναίκες.

6. ΠΟΛΙΤΙΣΤΙΚΟ / ΙΣΤΟΡΙΚΟ ΠΕΡΙΒΑΛΛΟΝ ΤΟΥ ΔΗΜΟΥ ΕΛΕΥΘΕΡΙΟΥ ΒΕΝΙΖΕΛΟΥ

Στα διοικητικά όρια του Δήμου Ελ. Βενιζέλου υπάρχουν ιστορικοί οικισμοί όπως ο οικισμός Μουρνιών και Νεροκούρου, Αγροτικά συγκροτήματα – μετόχια και εκκλησιαστικά μετόχια.

6.1 Οικισμός Μουρνιών

Ιστορικά οι Μουρνιές συνδέονται με πολλά σημαντικά ιστορικά (κίνημα Καντανολέων τον 16^ο αιώνα, το κίνημα του 1833) και άλλα γεγονότα που σχετίζονται με τα γειτνιάζοντα Μοναστήρια , όπως αυτό της Μεγίστης Λαύρας, της Χρυσοπηγής και του μετοχιού της Κουκουναράς.

Επίσης είναι γενέτειρα πολλών ιστορικών προσώπων, με εξέχουσα και κορυφαία προσωπικότητα του Ελευθερίου Βενιζέλου.

Στον κεντρικό οδικό άξονα του οικισμού, που ταυτίζεται με την οδική σύνδεση της πόλης των Χανίων με τα χωριά της ενδοχώρας, βρίσκεται η υπερτοπικής σημασίας οικία που γεννήθηκε ο Ελ. Βενιζέλος που έχει αναστηλωθεί και οργανωθεί σε Μουσείο.

6.2 Οικισμός Νεροκούρου

Η περιοχή Νεροκούρου είναι χαρακτηρισμένη με Απόφαση του Υπουργείου Πολιτισμού ως τόπος Αρχαιολογικός , ιστορικός και ιδιαίτερου φυσικού κάλλους.

6.3 Αγροτικά Συγκροτήματα- Μετόχια

Η βασική συγκρότηση των μετοχιών έχει την αρχή της στην Ενετική περίοδο οπότε η γη διαιρέθηκε σε μεγάλες περιοχές-τιμάρια και διανεμήθηκε σε ενετούς αξιωματούχους.

Στους πίνακες που ακολουθούν αναφέρονται τα σημαντικότερα Μετόχια της περιοχής (Αγροτικά και εκκλησιαστικά)

Στην περιοχή του Δήμου Ελευθερίου Βενιζέλου έχουν οριοθετηθεί και έχουν χαρακτηριστεί ως αρχαιολογικές ζώνες :

- Η περιοχή δυτικά του οικισμού Νεροκούρου, σε επαφή με τον περιφερειακό δρόμο του ΟΑΔΥΚ
- Η περιοχή βόρεια και σε επαφή με την Εθνική οδό
- Η περιοχή βόρεια των ορίων του οικισμού Νεροκούρου όπου βρίσκεται το μοναστήρι του Αγίου Γεωργίου

Τα σημαντικότερα στοιχεία του πολιτιστικού αποθέματος της περιοχής του Δήμου είναι:

Α. ΑΓΡΟΤΙΚΑ ΣΥΓΚΡΟΤΗΜΑΤΑ – ΜΕΤΟΧΙΑ

ΜΕΤΟΧΙΑ ΔΗΜΟΥ ΕΛ.ΒΕΝΙΖΕΛΟΥ

Α/Α	ΟΝΟΜΑ ΠΟΛΙΤΙΣΤΙΚΟΥ ΑΠΟΘΕΜΑΤΟΣ
1	Μετόχι – Λούρδα – Χαμάμ
2	Μετόχι – Γδερνέτο
3	Μετόχι- Χαιδέρ Αγα
4	Μετόχι Σακήρ Μπέη

5	Μετόχι - Μετοχάκι
6	Μετόχι – Πάνω Πασσακάκι
7	Μετόχι – Κάτω Πασσακάκι
8	Μετόχι-Κόκκινο Μετόχι
9	Μετόχι – Χαμίτ Μπέη
10	Μετόχι – Καλλιτεράκη
11	Μετόχι – Τσιγκρή
12	Μετόχι – Πετρη Μπέη
13	Μετόχι – Αγαδάκη
14	Μετόχι – Κάτω Μουλά Χανούμ
15	Μετόχι – Χάτζαλη
16	Μετόχι Παναγιάς
17	Μετόχι Θόλοι
18	Μετόχι Ησυχάκη
19	Μετόχι Σουρλάντο
20	Άνω Μουλα Χανούμ
21	Μετόχι Καιμακάμι
22	Μετόχι Τσεπετη

B. ΕΚΚΛΗΣΙΑΤΙΚΑ ΜΕΤΟΧΙΑ – ΝΑΟΙ

A/A	ΟΝΟΜΑ ΠΟΛΙΤΙΣΤΙΚΟΥ ΑΠΟΘΕΜΑΤΟΣ
1	Μονή Αγίου Ελευθερίου
2	Μονή Μεγίστης Λαύρας
3	Άγιος Γεώργιος-Νεροκούρου
4	Μονή Χρυσοπηγής
5	Μονή Προφήτη Ηλία
6	Μονή Άγιοι Δέκα
7	Μονή Υπαπαντής
8	Μονή Αγίου Ιωάννη
9	Άγιοι Σαράντα

8. ΥΦΙΣΤΑΜΕΝΑ ΚΑΙ ΠΡΟΓΡΑΜΜΑΤΙΖΟΜΕΝΑ ΒΑΣΙΚΑ ΔΙΚΤΥΑ ΥΠΟΔΟΜΗΣ

8.1 ΟΔΙΚΟ ΔΙΚΤΥΟ

Το οδικό δίκτυο στο Δήμο συγκροτείται, συνολικά, από:

- τα τμήματα του νέου Βόρειου Οδικού Άξονα Κρήτης (ΒΟΑΚ)
 - τους επαρχιακούς δρόμους (πρωτεύον επαρχιακό δίκτυο του Νομού):
 - Μουρνιές Παναγιά (επ. Οδός 35),
 - Χανιά – Νεροκούρου (επ. Οδός 36),
 - Περιφερειακή Δαράτσου(από Ε.Ο.Χανίων – Καστελίου) – Μουρνιές -Σούδα (επ. Οδός 37),
 - τους κύριους δημοτικούς δρόμους
 - το λοιπό κύριο οδικό δίκτυο που αποτελείται από τις υπόλοιπες συνδετήριες οδούς μεταξύ των οικισμών και,
 - το λοιπό οδικό δίκτυο που αποτελείται από το αγροτικό δίκτυο και τις τοπικές οδούς εντός των ορίων των οικισμών.

Το τμήμα του ΒΟΑΚ που διασχίζει την περιοχή έχει κατασκευαστεί πρόσφατα και φέρει χαρακτηριστικά «κλειστού» αυτοκινητόδρομου. Η ποιότητα του υπόλοιπου οδικού δικτύου σε γενικές γραμμές κρίνεται μέτρια, ιδίως στις χαμηλότερες βαθμίδες δρόμων. Τα σημαντικότερα προβλήματα αφορούν στα «μικρά» πλάτη του οδοστρώματος και ευρύτερα στην αναντιστοιχία τεχνικών χαρακτηριστικών - κυκλοφοριακού φόρτου/ρόλου των δρόμων και στην ελλιπή σήμανση των λωρίδων κυκλοφορίας. Επιπρόσθετα, αισθητή είναι η απουσία δικτύων πεζοδρόμων και οργανωμένων χώρων στάθμευσης σε όλους τους οικισμούς.

Όσον αφορά στη δομή του, το οδικό δίκτυο του Δήμου είναι τμήμα ενός ευρύτερου οδικού συστήματος που είναι οργανωμένο ως «χτένι» καθώς από το βασικό κορμό Χανιά-Κολυμβάρι-Καστέλι ξεκινούν (κάθετα) οι δρόμοι που οδηγούν στους οικισμούς. Αυτή η δομή έχει ως αποτέλεσμα οι οικισμοί να μη συνδέονται άμεσα με την έδρα του ΟΤΑ (Μουρνιές) - γεγονός που θα αναδείκνυε την «κεντρικότητά» της - αλλά με τον πλησιέστερο παραλιακό οικιστικό σχηματισμό.

8.2 ΣΥΓΚΟΙΝΩΝΙΕΣ

Οι συγκοινωνιακές ανάγκες των οικισμών του Δήμου καλύπτονται μέσω αστικής σύνδεσης με τα Χανιά.

8.3 ΕΝΕΡΓΕΙΑ (ΗΛΕΚΤΡΙΚΗ ΕΝΕΡΓΕΙΑ/ΔΕΗ)

Από τη χωρική ενότητα του Δήμου υπάρχει και λειτουργεί ο ηλεκτροπαραγωγικός σταθμός της ΔΕΗ στην Ξυλοκαμάρα. Επίσης υπάρχουν δύο γραμμές μεταφοράς υψηλής τάσης, μία που κατευθύνεται ανατολικά και μία δυτικά του Νομού Χανίων Στην παραπάνω γραμμή μεταφοράς υπάρχει ζώνη δουλείας διέλευσης πλάτους 40 μέτρων.

8.4 ΑΠΟΧΕΤΕΥΣΗ

Έχουν εκτελεστεί έργα αποχέτευσης με χρηματοδότηση από διάφορα προγράμματα και κυρίως από το Ταμείο Συνοχής με φορέα το Σύνδεσμο Αποχέτευσης των Περιαστικών Δήμων. Το μήκος των συνολικών έργων που έχουν εκτελεστεί είναι 150 km. Το έργο που εκτελεί ο Σύνδεσμος λειτουργεί και ολοκληρώνεται άμεσα. Για την ολοκλήρωση όμως του δικτύου αποχέτευσης στο Δήμο απαιτείται ακόμα έργο περίπου 50 km.

8.5 ΥΔΡΕΥΣΗ - ΑΡΔΕΥΣΗ

Οι πηγές υδροδότησης του Δήμου βρίσκονται και εντός και εκτός των ορίων του. Οι κυριότερες πηγές υδροδότησης βρίσκονται εκτός των ορίων του Δήμου. Ο μεγαλύτερος όγκος του νερού ύδρευσης προέρχεται από τις πηγές στα Μυλωνιανά του γειτονικού Δήμου Θερίσου, τις οποίες διαχειρίζεται ο οργανισμός Ανάπτυξης Δυτικής Κρήτης (ΟΑΔΥΚ) και μεταφέρεται στην περιοχή του Δήμου με σωληνωτό αγωγό διαμέτρου Φ1000. Η κάλυψη των αναγκών ύδρευσης του Δήμου γίνεται γενικά με επάρκεια και χωρίς ιδιαίτερα προβλήματα. Υπάρχει και μια σειρά γεωτρήσεων όπως του Βαντέ, του Κόκκινου Μετοχιού και των Νεροκούρου που έχουν ρόλο εφεδρείας σε περίπτωση που το κεντρικό δίκτυο ύδρευσης του δήμου όπως περιγράφηκε παραπάνω για κάποιο λόγο δεν μπορεί να καλύψει τις ανάγκες των δημοτών. Ειδικά για το νοσοκομείο Χανίων υπάρχει πρόβλεψη σε έκτακτη ανάγκη να δίνεται νερό από τις πηγές του Βαντέ με φυσική ροή των οποίων η παροχή κατά μέσο όρο είναι 20 m³/h.

Η άρδευση των γεωργικών εκτάσεων της περιοχής γίνεται επίσης με σχετική επάρκεια. Κύρια πηγή υδροδότησης είναι τα δίκτυα του ΟΑΔΥΚ, τα οποία τροφοδοτούνται κυρίως από τα Μυλωνιανά. Το μεγαλύτερο μέρος των αρδευομένων εκτάσεων διαχειρίζονται από τον ΟΑΔΥΚ. Επίσης υπάρχουν ιδιωτικές γεωτρήσεις και πηγάδια. Έχουν αναφερθεί προβλήματα λόγω θραύσεων κεντρικών αγωγών μεταφοράς.

8.6 ΤΗΛΕΠΙΚΟΙΝΩΝΙΕΣ (ΟΤΕ)

Η χωρική ενότητα του Δήμου καλύπτεται τόσο από το δίκτυο σταθερής τηλεφωνίας του ΟΤΕ, όσο και από τα δίκτυα της κινητής τηλεφωνίας που λειτουργούν στη Χώρα.

Το δίκτυο σταθερής τηλεφωνίας του ΟΤΕ καλύπτει με πληρότητα τις ανάγκες όπου υπάρχει ζήτηση, παρέχοντας άμεση σύνδεση, υπηρεσίες υψηλής ποιότητας και δυνατότητα τηλεργασίας. Κατά συνέπεια, δεν υπάρχει άμεση ανάγκη επέκτασης του δικτύου.

8.7 ΑΠΟΡΡΙΜΜΑΤΑ

Η διαχείριση των απορριμμάτων (στερεά απόβλητα) του Δήμου, εντάσσεται στο 'Σχεδιασμό Διαχείρισης Στερεών Αποβλήτων Νομού Χανίων', η έγκριση του οποίου δημοσιεύθηκε στο ΦΕΚ 1451B/14-7-1999.

Στο πλαίσιο αυτού του σχεδιασμού ο Δήμος ανήκει στην Ε΄ Διαχειριστική Ενότητα του Νομού. Τελικός αποδέκτης των στερεών αποβλήτων του Δήμου είναι το Εργοστάσιο Μηχανικής Διαλογής και Κομποστοποίησης και ο χώρος υγειονομικής ταφής υπολειμμάτων (ΧΥΤΥ), στην Κορακιά του Δ.Δ. Μουζουρά του Ακρωτηρίου.

Παρά τα προβλήματα που κατά καιρούς έχουν παρατηρηθεί όσον αφορά στην διαχείριση των απορριμμάτων στην περιοχή των Χανίων, φαίνεται ότι πλέον έχει δοθεί λύση και το θέμα, σε γενικές γραμμές, έχει επιλυθεί. Το πρόβλημα των ογκωδών αντικειμένων και των μπαζών αντιμετωπίζεται περιστασιακά χωρίς κεντρικό σχεδιασμό και χωρίς διαφανόμενη λύση με αποτέλεσμα αφενός την επιβάρυνση του περιβάλλοντος και αφετέρου τον κίνδυνο επιβολής προστίμων από την Ε.Ε.. Σε κάθε περίπτωση το κόστος διαχείρισης των απορριμμάτων για τον Δήμο ήταν και είναι υπερβολικά υψηλό και από στατιστικά στοιχεία ένα από τα ακριβότερα στην Ελλάδα. Σε κάθε περίπτωση το θέμα αυτό θα πρέπει να παρακολουθηθεί στενά και να υπάρξουν υποχρεωτικά οι αναγκαίες βελτιστοποιήσεις σε επίπεδο κεντρικού σχεδιασμού για το Νομό.

8.8 ΔΗΜΟΣΙΑ – ΔΗΜΟΤΙΚΗ ΠΕΡΙΟΥΣΙΑ

Η ακίνητη περιουσία του Δήμου χωρίζεται σε δυο βασικές κατηγορίες, στα κτίρια που ανήκουν στο Δήμο και στη Δημοτική γη. Τα κτίρια που αποτελούν τη δημοτική ακίνητη περιουσία είναι όλα τα παλιά κοινοτικά καταστήματα που μετά την συγκρότηση του νέου Καποδιστριακού Δήμου πέρασαν στην κυριότητα του.

Όσον αφορά τη γη υπάρχουν πολλοί ελεύθεροι χώροι, εντός και εκτός οικισμών, που ανήκουν στην κυριότητα του Δήμου, αλλά δεν έχουν αξιοποιηθεί.

Τα οικόπεδα του Δήμου καταγράφονται στους παρακάτω πίνακες ανά Δημοτικό Διαμέρισμα:

ΑΚΙΝΗΤΗ ΠΕΡΙΟΥΣΙΑ ΔΗΜΟΥ ΕΛ.ΒΕΝΙΖΕΛΟΥ- Δ.Δ.ΜΟΥΡΝΙΩΝ					
ΚΑΕ ΚΤΗΜΑΤΟΛΟΓΙΟΥ	Ο.Τ	ΤΜ	ΤΡΟΠΟΣ ΚΤΗΣΗΣ	ΧΑΡΑΚΤΗΡΙΣΜΟΣ	ΚΟΝΤΙΝΟΤΕΡΗ ΟΔΟΣ
5008-9011-3015	1Α	297	Σ.4693-29-7-88 ΚΑΒΡΟΥΛΑΚΗ	ΑΥΛΗ ΡΥΜΟΤΟΜΟΥΜΕΝΟΥ ΠΟΛΙΤΙΣΤΙΚΟΥ ΚΕΝΤΡΟΥ *	ΜΙΚΡΑΣ ΑΣΙΑΣ- ΠΙΑΣΑΚΑΚΙ

			ΓΕΩΡΓΙΑ		
5008-9011-3006	1B	134		ΚΤΙΡΙΟ ΠΟΛΙΤΙΣΤΙΚΟΥ ΚΕΝΤΡΟΥ96 ΤΜ ΤΟ ΟΙΚΟΠΕΔΟ ΟΛΟ ΜΑΖΙ 431 ΤΜ*	
5008-9080-1075		175	Σ.25792/8-7-2002 ΜΑΛΕΦΑΚΗ ΓΡΗΓΟΡΙΑ ΠΑΡΑΧΩΡΗΣΗ ΣΕ ΚΟΙΝΗ ΧΡΗΣΗ	ΔΡΟΜΟΣ*	
5008-9080-1076		201	Σ.26672/16-5-2003 ΜΑΛΕΦΑΚΗ Α ΠΑΡΑΧΩΡΗΣΗ ΣΕ ΚΟΙΝΗ ΧΡΗΣΗ	ΔΡΟΜΟΣ*	
5008-9090-5035	1397	1036	Σ.6870/2000 ΛΑΜΠΑΘΑΚΗ ΑΓΟΡΑ	ΝΗΠΙΑΓΩΓΕΙΟ ΠΑΣΑΚΑΚΙΟΥ ΚΤΙΡΙΟ ΙΣΟΓΕΙΟ 207,36*	
5008-9090-5060	1393	73	Σ.9954/30-4-2003 ΛΑΜΠΑΘΑΚΗ	ΠΡΟΣΚΥΡΩΣΗ ΤΜΗΜΑ ΟΙΚΟΠΕΔΟΥ ΝΗΠΙΑΓΩΓΕΙΟΥ*	ΕΝΤΟΣ ΣΧΕΔΙΟΥ ΠΟΛΕΩΣ ΠΑΣΑΚΑΚΙΟΥ
5008-9090-5061		35	Σ.338/20-5-03 ΑΝΔΡΕΑΔΑΚΗ Ι ΠΑΡΑΧΩΡΗΣΗ ΣΕ ΚΟΙΝΗ ΧΡΗΣΗ	ΔΡΟΜΟΣ*	
5008-9090-5062		32	Σ.339/20-5-03 ΑΝΔΡΕΑΔΑΚΗ Ι- ΠΑΡΑΧΩΡΗΣΗ ΣΕ ΚΟΙΝΗ ΧΡΗΣΗ	ΔΡΟΜΟΣ*	
5008-9090-5063		357	Σ.24683/7-2-03 ΚΛΩΝΙΖΑΚΗ ΜΑΡΙΑ ΠΑΡΑΧΩΡΗΣΗ ΣΕ ΚΟΙΝΗ ΧΡΗΣΗ		
5008-9090-8019		94	Σ.4457/27-7-04 ΝΙΚΗΦΟΡΑΚΗΣ Α ΠΑΡΑΧΩΡΗΣΗ ΣΕ ΚΟΙΝΗ ΧΡΗΣΗ	ΔΡΟΜΟΣ*	
5008-9110-1050		48	1585/13-3-87 ΠΑΡΑΧΩΡΗΣΗ ΑΠΟ ΔΗΜΟΣΙΟ ΦΟΡΕΑ	ΕΝΤΟΣ ΟΙΚΙΣΜΟΥ ΔΕΞΑΜΕΝΗ 1,5×1,5	ΣΥΝΟΙΚΙΣΜΟΣ ΚΟΥΚΟΥΛΙ
5008-9110-9044		101	Σ.35271-2-10-1979 ΤΣΟΝΤΟΣ ΑΝΑΣΤΑΣΙΟΣ	ΕΚΤΟΣ ΟΙΚΙΣΜΟΥ Κ.ΜΕΤΟΧΙ ΔΕΞΑΜΕΝΗ 20,25ΤΜ *	
5008-9120-3024		587	ΧΡΗΣΙΚΤΗΣΙΑ	ΠΛΑΤΕΙΑ ΕΛ.ΒΕΝΙΖΕΛΟΥ*	ΕΛ.ΒΕΝΙΖΕΛΟΥ- ΑΡΠΑΚΟΥΛΑΚΗ
5008-9120-8036	2Γ	768	Σ.15083-24-10-95 ΜΠΕΖΑ ΤΣΟΥΡΟΥΠΑΚΗ	ΟΙΚΟΠΕΔΟ ΟΜΟΡΟ ΓΥΜΝΑΣΙΟΥ ΜΟΥΡΝΙΩΝ *	ΑΓΙΟΥ ΕΛΕΥΘΕΡΙΟΥ- Μ.ΛΑΥΡΑΣ
5008-9120-8037		240	ΧΡΗΣΙΚΤΗΣΙΑ	ΠΛΑΤΕΙΑ 1833*	

5008-9120-8038	2A	670	ΧΡΗΣΙΚΤΗΣΙΑ	ΈΝΑ ΙΣΟΓ.204 ΤΜ ΚΑΡΑΜΟΣΚ.ΠΑΛΙΟΤΕΡΟ Κ 1 ΔΥΟΡΟΦΟ ΠΛΑΚΟΣΚΕΠΕΣ 237 ΤΜ-ΓΥΜΝΑΣΙΟ ΜΟΥΡΝΙΩΝ*	ΑΓΙΟΥ ΕΛΕΥΘΕΡΙΟΥ
5008-9120-8045		98	ΧΡΗΣΙΚΤΗΣΙΑ	ΠΛΑΤΕΙΑ ΕΛΕΝΑΣ ΒΕΝΙΖΕΛΟΥ*	
5008-9120-8047	2B	622	ΧΡΗΣΙΚΤΗΣΙΑ	2 ΜΙΚΡΟΤΕΡΑ ΚΤΙΡΙΑ ΙΣΟΓ 28 ΤΜ ΠΛΑΚΟΣΚ.-48 ΤΜ ΚΕΡΑΜΟΣΚ.*	ΑΓΙΟΥ ΕΛΕΥΘΕΡΙΟΥ
5008-9121-2001		4315	ΧΡΗΣΙΚΤΗΣΙΑ	ΕΚΤΟΣ ΟΙΚΙΣΜΟΥ ΠΑΡΓΚΙΓ-ΓΙΑ ΔΗΜΑΡΧΕΙΟ*	ΑΡΠΑΚΟΥΛΑΚΗ-Μ.ΛΑΥΡΑΣ
5008-9121-2013		9939	Σ.16271-19-11-1996 ΦΑΛΑΓΚΑΡΗ ΑΝΤΩΝΙΑ	ΣΧΟΛΕΙΟ ΤΕΕ ΣΕΚ ΚΤΙΡΙΟ ΕΚΤΟΣ ΟΙΚΙΣΜΟΥ ΔΥΟΡΟΦΟ 2108,12*	
5008-9140-2037		18	Σ.16827/8-4-1952 ΘΡΑΣΥΒΟΥΛΟΣ ΓΑΛΑΝΗΣ	ΚΑΤΑΣΤΗΜΑ ΖΟΥΡΙΔΗ *	ΕΛ ΒΕΝΙΖΕΛΟΥ
5008-9140-2041		54	Σ.3744/19-7-1961 ΚΩΣΤΑΝΤΟΥΛΑΚΗΣ Χ-219/19-7-61 ΚΛΩΝΙΖΑΚΗΣ ΠΑΝ.	ΑΥΛΗ ΣΠΙΤΙΟΥ ΒΕΝΙΖΕΛΟΥ*	
5008-9140-2085		174	ΧΡΗΣΙΚΤΗΣΙΑ	ΠΛΑΤΕΙΑ*	
5008-9140-2087		69	Σ.3758/31-7-1961 ΚΩΣΤΑΝΤΟΥΛΑΚΗΣ ΧΑΡΑΛΑΜΠΟΣ ΑΓΟΡΑ	ΤΕΧΝΙΚΗ ΥΠΗΡΕΣΙΑ*	ΕΛ.ΒΕΝΙΖΕΛΟΥ
5008-9140-2088		76	ΧΡΗΣΙΚΤΗΣΙΑ	ΣΠΙΤΙ ΒΕΝΙΖΕΛΟΥ*	ΕΛ.ΒΕΝΙΖΕΛΟΥ
5008-9150-8014		5640	Σ.12107-12-6-1991 ΤΣΟΥΡΟΥΠΑΚΗ ΜΠΕΖΑ ΑΙΚ.	ΣΧΟΛΕΙΟ ΔΗΜΟΤΙΚΟ ΠΙΟ ΠΑΝΩ ΑΠΟ ΔΗΜΟ ΚΤΙΡΙΟ 527*2 ΤΜ*	ΜΕΤΟΧΙ ΑΓ.ΕΛΕΥΘΕΡΙΟΥ
5008-9151-1001		2537	ΧΡΗΣΙΚΤΗΣΙΑ	ΕΝΑΙ ΕΝΤΟΣ ΟΙΚΙΣΜΟΥ ΟΙΚΟΠΕΔΟ ΠΑΙΔΙΚΗ ΧΑΡΑ ΜΠΡΟΣΤΑ ΑΠΟ ΔΗΜΟΤΙΚΟ ΜΟΥΡΝΙΩΝ*	
5008-9160-1015		12342	ΧΡΗΣΙΚΤΗΣΙΑ	ΔΟΥΛΙΟΔΟΧΟΣ ΔΕΗ ΚΑΛΩΔΙΑ ΥΨΗΛΗΣ ΤΑΣΗΣ*	ΒΑΝΤΕΣ ΕΝΤΟΣ ΟΙΚΙΣΜΟΥ
5008-9160-2032		568	Σ.2883/11-8-1998 ΒΡΕΤΟΥΔΑΚΗ	ΕΝΤΟΣ ΟΙΚΙΣΜΟΥ ΒΑΝΤΕ ΑΡΤΙΟ ΚΑΙ ΟΙΚΟΔΟΜΗΣΙΜΟ*	ΒΑΝΤΕΣ ΕΝΤΟΣ ΟΙΚΙΣΜΟΥ
5008-9160-2037		1929	ΧΡΗΣΙΚΤΗΣΙΑ	ΑΓΙΑ ΒΑΡΒΑΡΑ*	
5008-9160-4048		164	ΧΡΗΣΙΚΤΗΣΙΑ	ΠΗΓΕΣ ΒΑΝΤΕ (ΜΑΥΡΟΣ, ΚΟΛΥΜΠΟΣ) Ο ΔΗΜΟΣ ΕΧΕΙ 53,42% ΨΙΛΗ ΚΥΡΙΟΤΗΤΑ	
5008-9170-1131		9249	ΧΡΗΣΙΚΤΗΣΙΑ	ΔΕΞΑΜΕΝΗ ΚΑΙ ΠΛΑΤΕΙΑ ΚΑΙ ΠΛΑΓΙΑ ΣΤΗ ΘΕΣΗ ΑΓΙΑΣ ΒΑΡΒΑΡΑΣ *	ΑΓΙΑ ΒΑΡΒΑΡΑ

5008-9170-1095		34308	ΧΡΗΣΙΚΤΗΣΙΑ	ΤΥΦΛΟ ΕΚΤΟΣ ΟΙΚΙΣΜΟΥ*	ΣΙΩΠΑΤΑ-ΠΥΡΓΟΣ
5008-9170-2001		118	ΧΡΗΣΙΚΤΗΣΙΑ	ΠΗΓΕΣ ΒΑΝΤΕ (ΚΡΥΓΙΟ ΝΕΡΟ). Ο ΔΗΜΟΣ ΕΧΕΙ 53,42% ΨΙΛΗ ΚΥΡΙΟΤΗΤΑ	
				ΓΕΩΤΡΗΣΗ ΚΑΙ ΟΙΚΙΣΚΟΣ ΣΤΗΝ ΘΕΣΗ ΜΑΥΡΟΝΑ *	
		120	ΑΤΥΠΗ ΠΑΡΑΧΟΡΗΣΗ ΙΔΙΟΚΤΗΤΩΝ	ΔΕΞΑΜΕΝΗ ΚΑΙ ΟΙΚΟΠΕΔΟ ΘΕΣΗ ΜΥΤΑΤΟΥΛΙΑ *	
		25	ΑΤΥΠΗ ΠΑΡΑΧΟΡΗΣΗ ΙΔΙΟΚΤΗΤΩΝ	ΑΝΤΛΙΟΣΤΑΣΙΟ ΚΑΙ ΟΙΚΙΣΚΟΣ (ΣΤΗΝ ΠΕΡΙΟΧΗ ΑΓΙΟΥ ΠΑΥΛΟΥ (ΑΥΛΗ ΕΚΚΛΗΣΙΑΣ)*)	
		65		ΓΕΩΤΡΗΣΗ ΣΤΟ ΚΟΚΚΙΝΟ ΜΕΤΟΧΙ ΣΤΗ ΘΕΣΗ ΠΡΩΗΝ ΙΔΙΟΚΤΗΣΙΑ ΚΑΣΤΡΙΝΑΚΗ*	
		50		ΓΕΩΤΡΗΣΗ ΚΑΙ ΟΙΚΙΣΚΟΣ ΣΤΗ ΠΕΡΙΟΧΗ ΚΑΤΣΙΦΑΡΙΑΝΑ (ΠΡΩΗΝ ΙΔΙΟΚΤΗΣΙΑ ΚΟΚΟΛΟΓΙΑΝΝΗ)*	
		100		ΓΕΩΤΡΗΣΗ ΚΑΙ ΟΙΚΙΣΚΟΣ ΣΤΗΝ ΘΕΣΗ ΑΓΙΑ ΑΙΚΑΤΕΡΙΝΗ.*	
		30		ΓΕΩΤΡΗΣΗ ΚΑΙ ΠΕΡΙΒΑΛΩΝ ΧΩΡΟΣ ΣΤΗ ΘΕΣΗ ΑΓΙΟΣ ΝΙΚΟΛΑΟΣ ΜΟΥΡΝΙΩΝ*	
		500		1 ΔΕΞΑΜΕΝΗ 2.000 Μ ³ ΚΑΙ ΠΕΡΙΒΑΛΩΝ ΧΩΡΟΣ ΣΤΑ ΝΕΡΟΚΟΥΡΟΥ ΣΤΗ ΘΕΣΗ ΠΥΡΓΟΣ *	
		200		1 ΔΕΞΑΜΕΝΗ 400 ΚΜ ΚΑΙ ΠΕΡΙΒΑΛΩΝ ΧΩΡΟΣ ΣΤΗ ΘΕΣΗ ΠΥΡΓΟΣ *	ΠΑΡΑΠΛΕΥΡΩΣ ΙΔΙΟΚΤΗΣΙΑΣ ΒΛΑΧΑΚΗ
				1 ΔΕΞΑΜΕΝΗ 2.000Μ ³ ΚΑΙ ΠΕΡΙΒΑΛΩΝ ΧΩΡΟΣ ΣΤΗ ΘΕΣΗ ΜΠΕΙΛΙΤΙΚΑ ΔΥΤΙΚΑ ΓΗΠΕΔΟΥ ~2 ΣΤΡΕΜΜΑΤΑ	

		500		1 ΔΕΞΑΜΕΝΗ 120 Μ ³ ΚΑΙ ΠΕΡΙΒΑΛΩΝ ΧΩΡΟΣ ΠΕΡΙΟΧΗ ΑΙ-ΓΙΑΝΝΗ*	ΠΑΡΑΠΛΕΥΡΩΣ ΕΠΑΡΧΙΑΚΟΥ ΔΡΟΜΟΥ ΝΕΡΟΚΟΥΡΟΥ-ΜΑΛΛΕΑ
		300		1 ΔΕΞΑΜΕΝΗ ΚΑΙ ΠΗΓΗ ΚΑΙ ΠΕΡΙΒΑΛΩΝ ΧΩΡΟΣ ΠΑΡΑΠΛΕΥΡΩΣ ΕΚΚΛΗΣΙΑΣ ΑΙ-ΑΝΔΡΕΑΣ*	
		10		1 ΕΓΚΑΤΑΛΕΛΕΙΜΕΝΗ ΔΕΞΑΜΕΝΗ ΚΑΙ ΠΕΡΙΒΑΛΩΝ ΧΩΡΟΣ ΣΤΗ ΘΕΣΗ ΤΖΟΜΠΑΝΑ*	
		1000		1 ΕΓΚΑΤΑΛΕΛΕΙΜΕΝΗ ΔΕΞΑΜΕΝΗ ΚΑΙ ΠΕΡΙΒΑΛΩΝ ΧΩΡΟΣ ΝΟΤΙΑ ΕΚΚΛΗΣΙΑΣ ΑΓΙΟΥ ΓΕΡΑΣΙΜΟΥ*	
		10.000		2 ΔΕΞΑΜΕΝΕΣ ΚΑΙ ΠΕΡΙΒΑΛΩΝ ΧΩΡΟΣ* ΘΕΣΗ ΝΤΑΜΑΡΙ	ΑΠΕΝΑΝΤΙ ΕΚΚΛΗΣΙΑΣ ΜΙΧΑΗΛ ΑΡΧΑΓΓΕΛΟΣ
		50		ΓΕΩΤΡΗΣΗ ΟΜΟΡΗ ΙΔΟΚΤΗΣΙΑΣ ΤΖΑΝΑΚΑΚΗ.*	
				ΓΕΩΤΡΗΣΗ ΚΑΙ ΠΕΡΙΒΑΛΩΝ ΧΩΡΟΣ ΣΤΗ ΘΕΣΗ ΚΕΦΑΛΑ ΠΡΩΗΝ ΙΔΙΟΚΤΗΣΙΑ ΧΑΡΙΤΑΚΗ*	
				ΠΗΓΑΔΙ ΚΑΙ ΠΕΡΙΒΑΛΩΝ ΧΩΡΟΣ ΣΤΗ ΘΕΣΗ ΠΑΣΑΚΑΚΙ*	
		150		ΠΗΓΑΔΙ ΚΑΙ ΣΤΕΡΝΑ ΣΤΗ ΘΕΣΗ ΣΤΥΛΟΣ , ΜΕΤΟΧΙ *	
		500		ΠΗΓΑΔΙ ΚΑΙ ΣΤΕΡΝΑ ΑΝΩ ΠΑΣΑΚΑΚΙ, ΜΕΤΟΧΙ (ΤΟΠΟΓΡΑΦΙΚΟ ΝΕΜΕΣΙΣ)*	

		150		ΠΗΓΑΔΙ ΚΑΙ ΣΤΕΡΝΑ ΚΑΤΩ ΠΑΣΑΚΑΚΙ, ΜΕΤΟΧΙ (ΤΟΠΟΓΡΑΦΙΚΟ ΝΕΜΕΣΙΣ)*	
				1 ΠΗΓΑΔΙ ΜΕ ΣΤΕΡΝΑ ΕΝΤΟΣ ΜΕΤΟΧΙΟΥ ΠΕΡΙΟΧΗ ΑΓΙΟΙ ΣΑΡΑΝΤΑ (ΜΟΥΛΑΧ ΧΑΝΟΥΜ)*	
				1 ΠΗΓΑΔΙ ΕΚΤΟΣ ΜΕΤΟΧΙΟΥ ΠΕΡΙΟΧΗ ΑΓΙΟΙ ΣΑΡΑΝΤΑ (ΜΟΥΛΑΧ ΧΑΝΟΥΜ)*	
5008-9230-4001	1169	1882	ΠΡΑΞΗ ΕΦΑΡΜΟΓΗΣ 5896/5-7-05	ΠΑΡΚΟ*	
5008-9230-9001	1183	1214	ΠΡΑΞΗ ΕΦΑΡΜΟΓΗΣ 5896/5-7-05	ΠΑΙΔΙΚΗ ΧΑΡΑ ΚΑΙ ΧΩΡΟΣ ΣΤΑΥΘΜΕΣΗΣ*	
5008-9231-0001	1184	3581	ΠΡΑΞΗ ΕΦΑΡΜΟΓΗΣ 5896/5-7-05	ΔΗΜΟΤΙΚΟ ΣΧΟΛΕΙΟ ΚΑΙ ΝΗΠΙΑΓΩΓΕΙΟ ΚΟΚΚΙΝΟΥ ΜΕΤΟΧΙΟΥ (ΙΔΙΟΚΤΗΣΙΑ ΜΑΘΙΟΥΔΑΚΗ)*	
5008-9231-5001	1188	363	ΠΡΑΞΗ ΕΦΑΡΜΟΓΗΣ 5896/5-7-05	ΠΑΙΔΙΚΗ ΧΑΡΑ*	3 Π.Σ.ΒΕΝΙΖΕΛΟΥ
5008-9231-8001	Ε4004	623	ΠΡΑΞΗ ΕΦΑΡΜΟΓΗΣ 5896/5-7-05	ΠΑΡΚΟ Κ.Ι.Ν ΑΓ.ΠΑΝΤΕΛΗΜΟΝΑ*	Σ.ΒΕΝΙΖΕΛΟΥ
5008-9232-1002	1189	621	ΠΡΑΞΗ ΕΦΑΡΜΟΓΗΣ 5896/5-7-05	ΕΔΡΑ ΤΟΠΙΚΗΣ ΕΠΙΤΡΟΠΗΣ ΔΕΝ ΥΠΑΡΧΕΙ ΚΤΙΡΙΟ*	3 Π.Σ.ΒΕΝΙΖΕΛΟΥ
5008-9232-3007	1191	83	ΠΡΑΞΗ ΕΦΑΡΜΟΓΗΣ 5896/5-7-05	ΟΙΚΟΠΕΔΟ*	3 Π.Σ.ΒΕΝΙΖΕΛΟΥ
5008-9232-6001	1194	2120	ΠΡΑΞΗ ΕΦΑΡΜΟΓΗΣ 5896/5-7-05	ΠΑΡΚΟ Κ.Ι.Ν ΑΓ.ΜΑΡΙΝΑΣ*	ΑΓΙΑΣ ΜΑΡΙΝΑΣ- ΜΟΥΡΝΙΩΝ
5008-9233-0001	Ε4005	598	ΠΡΑΞΗ ΕΦΑΡΜΟΓΗΣ 5896/5-7-05	ΠΛΑΤΕΙΑ*	
5008-9240-2001	1174	2996	ΠΡΑΞΗ ΕΦΑΡΜΟΓΗΣ 5896/5-7-05	ΠΑΡΚΟ*	ΠΕΡΙΦΕΡΕΙΑΚΟΣ
5008-9241-5001	1208	391	ΠΡΑΞΗ ΕΦΑΡΜΟΓΗΣ 5896/5-7-05	ΠΑΙΔΙΚΗ ΧΑΡΑ*	
5008-9241-8001	1209	217	ΠΡΑΞΗ ΕΦΑΡΜΟΓΗΣ 5896/5-7-05	ΠΛΑΤΕΙΑ*	Σ.ΠΟΛΗΣ Κ.ΜΕΤΟΧΙ- ΑΡΙΣΤΕΡΑ 2 Ο ΔΡΟΜΟΣ ΕΛ ΒΕΝΙΖΕΛΟΥ
5008-9251-1001	1258Α	503	ΠΡΑΞΗ ΕΦΑΡΜΟΓΗΣ 5896/5-7-05	ΠΑΙΔΙΚΗ ΧΑΡΑ*	

5008-9251-3001	1263	208	ΠΡΑΞΗ ΕΦΑΡΜΟΓΗΣ 5896/5-7-05	ΠΡΑΣΙΝΟ*	Σ.ΒΕΝΙΖΕΛΟΥ
5008-9251-5005	1261A	786	ΠΡΑΞΗ ΕΦΑΡΜΟΓΗΣ 5896/5-7-05	ΠΑΡΚΟ ΚΟΙΝ.ΧΩΡΟΣ*	
5008-9252-0017	1268	203	ΠΡΑΞΗ ΕΦΑΡΜΟΓΗΣ 5896/5-7-05	ΤΡΙΓΩΝΟ-ΠΡΑΣΙΝΟ*	Σ.ΒΕΝΙΖΕΛΟΥ
5008-9252-5001	1257A	595	ΠΡΑΞΗ ΕΦΑΡΜΟΓΗΣ 5896/5-7-05	ΠΛΑΤΕΙΑ *	
5008-9252-8001	1248	262	ΠΡΑΞΗ ΕΦΑΡΜΟΓΗΣ 5896/5-7-05	ΠΑΙΔΙΚΗ ΧΑΡΑ*	Ε.ΚΑΡΑΔΗΜΗΤΡΗ

Η σήμανση με αστερίσκο (*) δηλώνει κυριότητα Δήμου 100%

ΑΚΙΝΗΤΗ ΠΕΡΙΟΥΣΙΑ ΔΗΜΟΥ ΕΛ.ΒΕΝΙΖΕΛΟΥ-Δ.Δ.ΝΕΡΟΚΟΥΡΟΥ					
ΚΑΕ ΚΤΗΜΑΤΟΛΟΓΙΟΥ	Ο.Τ	ΤΜ	ΤΡΟΠΟΣ ΚΤΗΣΗΣ	ΧΑΡΑΚΤΗΡΙΣΜΟΣ	ΚΟΝΤΙΝΟΤΕΡΗ ΟΔΟΣ
5009-4010-3011	81	793	ΠΡΑΞΗ ΕΦΑΡΜΟΓΗΣ 1358/96	ΧΩΡΟΣ ΠΡΑΣΙΝΟΥ*	Μ.ΚΟΡΑΚΑ ΠΡΟΣΟΨΗ
5009-4010-3009	81B	143	ΠΡΑΞΗ ΕΦΑΡΜΟΓΗΣ 1358/96	ΧΩΡΟΣ ΣΤΑΘΜΕΣΗΣ*	ΚΟΝΤΑ Λ.Κ.ΚΑΡΑΜΑΝΛΗ
5009-4010-3010	81A	311	ΠΡΑΞΗ ΕΦΑΡΜΟΓΗΣ 1358/96	ΠΑΙΔΙΚΗ ΧΑΡΑ*	
5009-4020-1001	71	2148	ΠΡΑΞΗ ΕΦΑΡΜΟΓΗΣ 1358/96	ΠΟΛΙΤΙΣΤΙΚΟ ΚΕΝΤΡΟ*	
5009-4020-1002	71A	405	ΠΡΑΞΗ ΕΦΑΡΜΟΓΗΣ 1358/96	ΧΩΡΟΣ ΣΤΑΘΜΕΣΗΣ*	
5009-4020-5001	70A	816	ΠΡΑΞΗ ΕΦΑΡΜΟΓΗΣ 1358/96	ΠΑΙΔΙΚΗ ΧΑΡΑ*	
5009-4020-7005	63A	185	ΠΡΑΞΗ ΕΦΑΡΜΟΓΗΣ 1358/96	ΧΩΡΟΣ ΣΤΑΘΜΕΣΗΣ*	Ν.ΙΩΝΙΑΣ
5009-4020-8001	70	1271	ΠΡΑΞΗ ΕΦΑΡΜΟΓΗΣ 1358/96	ΠΛΑΤΕΙΑ*	Ν.ΙΩΝΙΑΣ ΈΝΑ ΚΟΜΜΑΤΙ ΠΡΟΣΟΨΗ
5009-4020-9004	74	265	ΠΡΑΞΗ ΕΦΑΡΜΟΓΗΣ 1358/96	ΧΩΡΟΣ ΣΤΑΘΜΕΣΗΣ*	Ν.ΙΩΝΙΑΣ
5009-4021-2009	69A	513	ΠΡΑΞΗ ΕΦΑΡΜΟΓΗΣ 1358/96	ΧΩΡΟΣ ΣΤΑΘΜΕΣΗΣ*	Ν.ΙΩΝΙΑΣ
5009-4021-3001	64B	519	ΠΡΑΞΗ ΕΦΑΡΜΟΓΗΣ 1358/96	ΕΔΡΑ ΤΟΠΙΚΗΣ ΕΠΙΤΡΟΠΗΣ*	ΠΑΡ.Λ.ΚΑΡΑΜΑΝΛΗ- Ν.ΙΩΝΙΑΣ

5009-4021-3004	64	5616	ΠΡΑΞΗ ΕΦΑΡΜΟΓΗΣ 1358/96	ΛΥΚΕΙΟ ΚΟΥΜΠΕ ΝΕΡΟΚΟΥΡΟΥ*	Ν ΙΩΝΙΑΣ- Π.Κ.ΚΑΡΑΜΑΝΛΗ- ΑΡΚΑΔΙΟΥ
5009-4021-3005	64Γ	584	ΠΡΑΞΗ ΕΦΑΡΜΟΓΗΣ 1358/96	ΧΩΡΟΣ ΣΤΑΘΜΕΣΗΣ*	Ι.ΜΑΡΚΑΚΗ-Η Ν.ΙΩΝΙΑΣ -Π.Λ.ΚΑΡΑΜΑΝΛΗ
5009-4030-3006	68Α	258	ΠΡΑΞΗ ΕΦΑΡΜΟΓΗΣ 1358/96	ΧΩΡΟΣ ΣΤΑΘΜΕΣΗΣ*	
5009-4030-4001	67	6015	ΠΡΑΞΗ ΕΦΑΡΜΟΓΗΣ 1358/96	ΧΩΡΟΣ ΑΘΗΤΙΚΩΝ ΕΓΚΑΤΑΣΤΑΣΕΩΝ*	ΑΡΚΑΔΙΟΥ
5009-4030-4002	67Α	439	ΠΡΑΞΗ ΕΦΑΡΜΟΓΗΣ 1358/96	ΧΩΡΟΣ ΣΤΑΘΜΕΣΗΣ*	ΑΡΚΑΔΙΟΥ-ΘΕΡΜΟΚΗΠΙΑ ΠΑΠΑΜΙΧΕΛΑΚΗ
5009-4030-5009	66Α	260	ΠΡΑΞΗ ΕΦΑΡΜΟΓΗΣ 1358/96	ΧΩΡΟΣ ΣΤΑΘΜΕΣΗΣ*	ΑΡΚΑΔΙΟΥ -ΕΝΑ ΤΡΙΓΩΝΟ
5009-4030-7004	51Γ	221	ΠΡΑΞΗ ΕΦΑΡΜΟΓΗΣ 1358/96	ΧΩΡΟΣ ΣΤΑΘΜΕΣΗΣ*	
5009-4030-7005	51Α	797	ΠΡΑΞΗ ΕΦΑΡΜΟΓΗΣ 1358/96	ΒΡΕΦΙΚΟΣ ΣΤΑΘΜΟΣ*	
5009-4030-7006	51Β	350	ΠΡΑΞΗ ΕΦΑΡΜΟΓΗΣ 1358/96	ΧΩΡΟΣ ΣΤΑΘΜΕΣΗΣ*	
5009-4040-7009	54Α	320	ΠΡΑΞΗ ΕΦΑΡΜΟΓΗΣ 1358/96	ΠΑΙΔΙΚΗ ΧΑΡΑ*	ΑΡΚΑΔΙΟΥ
5009-4050-1006	42Α	290	ΠΡΑΞΗ ΕΦΑΡΜΟΓΗΣ 1358/96	ΧΩΡΟΣ ΠΡΑΣΙΝΟΥ*	ΤΡΙΓΩΝΟ-ΧΡΥΣΟΠΗΓΗΣ- ΝΕΡΟΚΟΥΡΟΥ
5009-4050-3007	41Α	190	ΠΡΑΞΗ ΕΦΑΡΜΟΓΗΣ 1358/96	ΧΩΡΟΣ ΣΤΑΘΜΕΣΗΣ*	ΧΡΥΣΟΠΗΓΗΣ
5009-4050-5005	40Α	385	ΠΡΑΞΗ ΕΦΑΡΜΟΓΗΣ 1358/96	ΧΩΡΟΣ ΣΤΑΘΜΕΣΗΣ*	
5006-4060-2008	36	422	ΠΡΑΞΗ ΕΦΑΡΜΟΓΗΣ 1358/96	ΠΑΙΔΙΚΗ ΧΑΡΑ*	
5009-4060-2009	36Α	259	ΠΡΑΞΗ ΕΦΑΡΜΟΓΗΣ 1358/96	ΧΩΡΟΣ ΣΤΑΘΜΕΣΗΣ*	ΚΟΝΤΑ ΟΔΟΣ ΝΕΡΟΚΟΥΡΟΥ
5009-4060-7007	31	305	15140/18-2-1997- ΚΟΝΤΑΔΑΚΗΣ ΓΡΗΓΟΡΙΟΣ ΑΝΤΑΛΛΑΓΗ ΜΕΤΑΤΡΟΠΗ ΕΙΣΦΟΡΑΣ ΧΡΗΜΑΤΟΣ ΣΕ ΓΗ ΑΠΟ ΚΟΡΚΙΔΗ ΔΗΜΗΤΡΗ		ΟΔΟΣ ΝΕΡΟΚΟΥΡΟΥ-2Η ΠΑΡ.ΝΕΡΟΚΟΥΡΟΥ-ΘΕΣΗ ΝΕΡΑΙΔΟΥΣ

5009-4070-4001	22	763	ΠΡΑΞΗ ΕΦΑΡΜΟΓΗΣ 1358/96	ΠΑΙΔΙΚΗ ΧΑΡΑ*	
5009-4070-4002	22Α	299	ΠΡΑΞΗ ΕΦΑΡΜΟΓΗΣ 1358/96	ΧΩΡΟΣ ΣΤΑΘΜΕΣΗΣ*	2 ΤΕΤΡ.ΑΠΟ 1 Π.Λ.ΚΑΡΑΜΑΝΛΗ
5009-4070-5001	17	910	ΠΡΑΞΗ ΕΦΑΡΜΟΓΗΣ 1358/96	ΠΛΑΤΕΙΑ*	
5009-4070-5002	17Α	174	ΠΡΑΞΗ ΕΦΑΡΜΟΓΗΣ 1358/96	ΧΩΡΟΣ ΣΤΑΘΜΕΣΗΣ*	1 ΤΕΤΡ.ΑΠΟ 1 Π.Λ.ΚΑΡΑΜΑΝΛΗ
5009-4070-7002	18Α	234	ΠΡΑΞΗ ΕΦΑΡΜΟΓΗΣ 1358/96	ΧΩΡΟΣ ΣΤΑΘΜΕΣΗΣ*	
5009-4070-7003	18Β	207	ΠΡΑΞΗ ΕΦΑΡΜΟΓΗΣ 1358/96	ΧΩΡΟΣ ΣΤΑΘΜΕΣΗΣ*	ΠΙΣΩ ΑΠΟ 2 Π.Λ.ΚΑΡΑΜΑΝΛΗ
5009-4070-8004	24Γ	1010	Σ.16276/6-9-02- ΚΟΝΤΑΔΑΚΗΣ ΓΡΗΓΟΡΗΣ	ΟΙΚΟΠΕΔΟ ΝΗΠΙΑΓΩΓΕΙΟΥ*	Π.Λ.ΚΑΡΑΜΑΝΛΗ
5009-4070-8005	24Α	389	ΠΡΑΞΗ ΕΦΑΡΜΟΓΗΣ 1358/96	ΠΑΙΔΙΚΗ ΧΑΡΑ*	
5009-4070-8006	24Γ	313	5725/10-8-99 ΛΑΜΠΑΘΑΚΗ ΠΡΟΣΚΥΡΩΣΗ	ΟΙΚΟΠΕΔΟ ΝΗΠΙΑΓΩΓΕΙΟΥ*	
5009-4071-0009	20Β	344	ΠΡΑΞΗ ΕΦΑΡΜΟΓΗΣ 1358/96	ΧΩΡΟΣ ΣΤΑΘΜΕΣΗΣ*	
5009-4071-0010	20Γ	2148	ΠΡΑΞΗ ΕΦΑΡΜΟΓΗΣ 1358/96	ΠΑΡΚΟ*	1 Π.Λ.ΚΑΡΑΜΑΝΛΗ
5009-4071-0011	20Α	457	ΠΡΑΞΗ ΕΦΑΡΜΟΓΗΣ 1358/96	ΧΩΡΟΣ ΣΤΑΘΜΕΣΗΣ*	4ΗΠΑΡ.Λ.ΚΑΡΑΜΑΝΛΗ
5009-4071-0012	20	715	Σ.5088-29-12-98 ΛΑΜΠΑΘΑΚΗ-ΑΓΟΡΑ ΜΕΤΑΤΡΟΠΗ ΕΙΣΦΟΡΑΣ ΓΗΣ ΣΕ ΧΡΗΜΑ ΑΠΟ ΛΑΜΠΑΘΑΚΗ	ΚΗΦΗ-*	ΚΟΥΜΠΕ-ΝΤΑΜΗΡΑ
5009-4080-4016	8Β	380	ΠΡΑΞΗ ΕΦΑΡΜΟΓΗΣ 1358/96	ΧΩΡΟΣ ΣΤΑΘΜΕΣΗΣ*	

5009-4080-4015	8A	300	ΠΡΑΞΗ ΕΦΑΡΜΟΓΗΣ 1358/96	ΧΩΡΟΣ ΣΤΑΘΜΕΣΗΣ*	4 Η Π.Λ.ΚΑΡΑΜΑΝΛΗ
5009-4081-1012	3A	241	ΠΡΑΞΗ ΕΦΑΡΜΟΓΗΣ 1358/96	ΧΩΡΟΣ ΣΤΑΘΜΕΣΗΣ*	Γ.ΑΓΓΕΛΑΚ ΠΡΟΣΟΨΗ
5009-4081-4007	1A	330	ΠΡΑΞΗ ΕΦΑΡΜΟΓΗΣ 1358/96	ΧΩΡΟΣ ΣΤΑΘΜΕΣΗΣ*	
5009-4090-1027			7421/2003 ΒΡΕΤΟΥΔΑΚΗ ΠΑΡΑΧΩΡΗΣΗ ΣΕ ΚΟΙΝΗ ΧΡΗΣΗ		
5009-4140-4083		1230	Σ.11607/2-9-04 ΛΑΜΠΑΘΑΚΗ	ΝΗΠΙΑΓΩΓΕΙΟ ΚΑΤΣΙΦΑΡΙΑΝΩΝ*	
		200	Σ.11607/2-9-04 ΛΑΜΠΑΘΑΚΗ	ΠΛΑΤΕΙΑ-ΠΑΡΚΙΝΓΚ ΟΜΟΡΟ ΝΗΠΙΑΓΩΓΕΙΟ ΚΑΤΣΙΦΑΡΙΑΝΩΝ*	
5009-4140-4033		205	ΧΡΗΣΙΚΤΗΣΙΑ	ΚΤΙΡΙΟ ΑΝΑΠΤΥΞΙΑΚΗΣ*	ΝΕΡΟΚΟΥΡΠΥ -25ΗΣ ΜΑΡΤΙΟΥ
5009-4150-7007		3919	Σ.1863/3-3-81 ΠΑΙΖΗ- ΜΑΡΙΑ	Κ.Π.Α.ΝΕΡΟΚΟΥΡΟΥ- ΛΙΛΙΠΟΥΠΟΛΗ*	ΕΝΤΟΣ ΟΙΚΙΣΜΟΥ ΝΕΡΟΚΟΥΡΟΥ- ΦΤΙΑΓΜΕΝΟ ΑΠΟ ΔΕΗ ΑΝΤΙΣΤΑΘΜΙΣΤΙΚΑ
5009-4240-3002		940	ΧΡΗΣΙΚΤΗΣΙΑ	ΠΛΑΤΕΙΑ*	ΑΡ.ΚΑΛΟΓΕΡΗ
5009-4240-4001		10437	ΧΡΗΣΙΚΤΗΣΙΑ	ΓΗΠΕΔΟ ΝΕΡΟΚΟΥΡΟΥ*	ΚΑΛΟΓΕΡΗ
5009-4240-7018		6497	ΧΡΗΣΙΚΤΗΣΙΑ	ΔΗΜΟΤΙΚΟ ΣΧΟΛΕΙΟ ΝΕΡΟΚΟΥΡΟΥ *	ΑΔΕΙΑ 2001
		1000		ΠΑΛΑΙΟ ΔΗΜΟΤΙΚΟ ΣΧΟΛΕΙΟ ΝΕΡΟΚΟΥΡΟΥ (ΜΟΥΣΕΙΟ ΣΧΟΛΙΚΗΣ ΖΩΗΣ) ΚΤΙΡΙΟ ΚΑΙ ΠΕΡΙΒΑΛΩΝ ΧΩΡΟΣ)*	
5009-4240-7021		1852	ΧΡΗΣΙΚΤΗΣΙΑ		
5009-4260-1024		744	ΔΩΡΕΑ 937/11-9-1992 ΛΑΜΠΑΘΑΚΗ	ΕΧΕΙ ΜΙΑ ΔΕΞΑΜΕΝΗ ΜΕΣΑ *	
5009-4260-7006		191	ΔΩΡΕΑ 937/11-9-1992 ΛΑΜΠΑΘΑΚΗ		
5009-4300-8001	1223B	222	ΠΡΑΞΗ ΕΦΑΡΜΟΓΗΣ 5896/2005	ΠΡΑΣΙΝΟ*	1ΗΠ.ΧΡΥΣΟΠΗΓΗΣ
5009-4301-2001	1220A	340	ΠΡΑΞΗ ΕΦΑΡΜΟΓΗΣ 5896/2005	ΠΑΙΔΙΚΗ ΧΑΡΑ*	ΠΑΡ.ΧΡΥΣΟΠΗΓΗΣ

5009-4301-8001	1228	771	ΠΡΑΞΗ ΕΦΑΡΜΟΓΗΣ 5896/2005	ΠΛΑΤΕΙΑ*	2Η ΠΑΡ.ΧΡΥΣΟΠΗΓΗΣ- 3ΗΠΑΡ.ΧΡΥΣΟΠΗΓΗΣ
5009-4302-1001	1230	1731	ΠΡΑΞΗ ΕΦΑΡΜΟΓΗΣ 5896/2005	ΝΗΠΙΑΓΩΓΕΙΟ 1-2 ΧΡΥΣΟΠΗΓΗΣ ΚΤΙΡΙΟ ΠΡΟΚΑΤ ΚΑΙ ΠΑΙΔΙΚΗ ΧΑΡΑ*	3 Π.ΧΡΥΣΟΠΗΓΗΣ
5009-4302-2001	1231	481	ΠΡΑΞΗ ΕΦΑΡΜΟΓΗΣ 5896/2005	ΤΟΠΙΚΗ ΕΠΙΤΡΟΠΗ*	3Η Π.ΧΡΥΣΟΠΗΓΗΣ ΠΡΟΣΩΨΗ
5009-4302-2002	1231	481	ΠΡΑΞΗ ΕΦΑΡΜΟΓΗΣ 5896/2005	ΒΡΕΦΙΚΟΣ ΣΤΑΘΜΟΣ*	3Η Π.ΧΡΥΣΟΠΗΓΗΣ ΠΡΟΣΩΨΗ
5009-4310-3003	1242Α	61	ΠΡΑΞΗ ΕΦΑΡΜΟΓΗΣ 5896/2005	ΠΡΑΣΙΝΟ*	ΝΕΡΟΚΟΥΡΟΥ
5009-4310-9001	1269	5797	ΠΡΑΞΗ ΕΦΑΡΜΟΓΗΣ 5896/2005-ΠΡΙΝ ΧΡΗΣΙΚΤΙΣΙΑ	ΔΗΜΟΤΙΚΟ ΣΧΟΛΕΙΟ ΧΡΥΣΟΠΗΓΗΣ*	ΑΔΕΙΑ 1998
5009-4311-0001	1238Α	78	ΠΡΑΞΗ ΕΦΑΡΜΟΓΗΣ 5896/2005	ΠΡΑΣΙΝΟ*	

Η σύμπτωση με αστερίσκο (*) δηλώνει κυριότητα Δήμου 100%

ΟΙΚΟΠΕΔΑ ΔΗΜΟΥ ΕΛΕΥΘΕΡΙΟΥ ΒΕΝΙΖΕΛΟΥ Δ.Δ. ΜΟΥΡΝΙΩΝ				
Α/Α	ΚΑΕ ΚΤΗΜΑΤΟΛΟΓΙΟΥ	ΣΥΜΒΟΛΑΙΟ	ΘΕΣΗ	ΤΜ
1	500891212013	16271/19-11-96	ΑΓΙΟΣ ΕΛΕΥΘΕΡΙΟΣ (ΕΠΑΛ ΔΗΜΟΥ ΕΛ. ΒΕΝΙΖΕΛΟΥ)*	9.939
2	500891508014	12107/12-6-91	ΜΕΤΟΧΙ ΑΓΙΟΥ ΕΛΕΥΘΕΡΙΟΥ (ΔΗΜΟΤΙΚΟ ΜΟΥΡΝΙΩΝ)*	5.640
			ΠΛΑΤΕΙΑ ΕΜΠΡΟΣΘΕΝ ΜΕΤΟΧΙΟΥ ΙΕΡΟΥ ΝΑΟΥ ΑΓΙΟΥ ΕΛΕΥΘΕΡΙΟΥ*	1.200
3	500890905035	6870/5-7-00	ΠΑΣΑΚΑΚΙ *	1.036
4	500891602032	2883/11-8-98	ΒΑΝΤΕΣ (ΔΡΟΜΟΣ ΠΡΟΣ ΜΑΥΡΟ ΚΟΛΥΒΟ)*	568
5	5089ΕΚ00241	ΠΡΑΞΗ ΕΦΑΡΜΟΓΗΣ		17.800
6	500892513001	ΠΡΑΞΗ ΕΦΑΡΜΟΓΗΣ	ΜΟΥΡΝΙΕΣ*	208
7	500892520017	ΠΡΑΞΗ ΕΦΑΡΜΟΓΗΣ	ΜΟΥΡΝΙΕΣ*	203
8	500892323007	ΠΡΑΞΗ ΕΦΑΡΜΟΓΗΣ	ΜΟΥΡΝΙΕΣ*	83
9	500892515005	ΠΡΑΞΗ ΕΦΑΡΜΟΓΗΣ	ΜΟΥΡΝΙΕΣ*	786
10	500891601015		ΒΑΝΤΕΣ*	12.342
11	500892304001	ΠΡΑΞΗ ΕΦΑΡΜΟΓΗΣ	ΜΟΥΡΝΙΕΣ*	1.882
12	500892528001	ΠΡΑΞΗ ΕΦΑΡΜΟΓΗΣ	ΜΟΥΡΝΙΕΣ*	262

13	500891602037	ΠΡΑΞΗ ΕΦΑΡΜΟΓΗΣ	ΜΟΥΡΝΙΕΣ*	1.929
14	500891702001		ΒΑΝΤΕΣ ΚΡΥΟ ΝΕΡΟ *	118
15	500890801075	25792/8-7-02	ΠΑΣΑΚΑΚΙ *	175
16	500890801076	26672/16-5-03	ΠΑΣΑΚΑΚΙ *	201
17	500890905060	9954/30-4-03	ΠΑΣΑΚΑΚΙ *	73
18	500890905061	338/20-5-03	ΝΕΜΕΣΙΣ*	35
19	500890905062	339/20-5-03	ΠΑΣΑΚΑΚΙ-ΝΕΜΕΣΙΣ*	32
20	500890905063	24683/7-2-03	ΕΛΑΙΩΝΟΣ 5/ΝΕΜΕΣΙΣ *	357
21	500890908019	4457/27-7-04	ΠΑΣΑΚΑΚΙ*	94
22	500891101050	ΠΑΡΑΧΩΡΗΣΗ ΑΠΟ ΔΗΜΟΣΙΟ ΦΟΡΕΑ	ΣΥΝΟΙΚΙΣΜΟΣ ΚΟΥΚΟΥΛΙΕΡΟΥ*	48
23	500891109044	35271/2-10-79	ΚΟΚΚΙΝΟ ΜΕΤΟΧΙ*	101
24	500891208037	ΧΡΗΣΙΚΤΗΣΙΑ	ΠΛΑΤΕΙΑ 1833*	240
25	500891208045	ΧΡΗΣΙΚΤΗΣΙΑ	ΠΛΑΤΕΙΑ ΕΛΕΝΑΣ ΒΕΝΙΖΕΛΟΥ*	98
26	500891402037	16827/8-4-52	ΠΛΑΤΕΙΑ ΕΛ.ΒΕΝΙΖΕΛΟΥ*	18
27	500891402085	ΧΡΗΣΙΚΤΗΣΙΑ	ΜΟΥΡΝΙΕΣ ΕΛ. ΒΕΝΙΖΕΛΟΥ*	174
28	500891402041	3744/19-7-61&219/19-7-61	ΕΛ.ΒΕΝΙΖΕΛΟΥ, ΠΛΑΤΕΙΑ *	54
29	500891402087	3758/31-7-61	ΕΛ.ΒΕΝΙΖΕΛΟΥ, ΜΟΥΡΝΙΕΣ*	69
30	500891402088	ΧΡΗΣΙΚΤΗΣΙΑ	ΕΛ.ΒΕΝΙΖΕΛΟΥ, ΜΟΥΡΝΙΕΣ*	76
31	500892318001	ΠΡΑΞΗ ΕΦΑΡΜΟΓΗΣ	ΜΟΥΡΝΙΕΣ ΕΚΚΛΗΣΙΑ ΑΓ.ΠΑΝΤΕΛΕΗΜΟΝΑ, ΠΑΡΚΟ*	623
32	500891701095	ΧΡΗΣΙΚΤΗΣΙΑ	ΣΙΟΠΑΤΑ ΠΥΡΓΟΣ *	34.308
33	500891801131	ΧΡΗΣΙΚΤΗΣΙΑ	ΑΓΙΑ ΒΑΡΒΑΡΑ *	9.249
34	500892315001	ΠΡΑΞΗ ΕΦΑΡΜΟΓΗΣ	ΜΟΥΡΝΙΕΣ *	363
35	500892330001	ΠΡΑΞΗ ΕΦΑΡΜΟΓΗΣ	ΜΟΥΡΝΙΕΣ *	598
36	500892321002	ΠΡΑΞΗ ΕΦΑΡΜΟΓΗΣ	ΜΟΥΡΝΙΕΣ *	621
37	500892402001	ΠΡΑΞΗ ΕΦΑΡΜΟΓΗΣ	ΜΟΥΡΝΙΕΣ*	2.996
38	500892525001	ΠΡΑΞΗ ΕΦΑΡΜΟΓΗΣ	ΜΟΥΡΝΙΕΣ *	595
39	500892418001	ΠΡΑΞΗ ΕΦΑΡΜΟΓΗΣ	ΟΤ 1209, ΠΛΑΤΕΙΑ*	217
40	500892326001	ΠΡΑΞΗ ΕΦΑΡΜΟΓΗΣ	ΙΝ ΑΓΙΑΣ ΜΑΡΙΝΑΣ – ΠΑΡΚΟ*	2.120
41	500891212001	ΧΡΗΣΙΚΤΗΣΙΑ	ΜΕΓΙΣΤΗΣ ΛΑΥΡΑΣ *	4.315
42	500891511001	ΧΡΗΣΙΚΤΗΣΙΑ	ΜΟΥΡΝΙΕΣ*	2.537
43	500891508014	12107/12-6-91	ΜΕΤΟΧΙ ΑΓΙΟΥ ΕΛΕΥΘΕΡΙΟΥ*	4.154
44	500891212013	16271/19-11-96	ΑΓΙΟΥ ΕΛΕΥΘΕΡΙΟΥ*	10.146
45	500891208038	ΧΡΗΣΙΚΤΗΣΙΑ	ΜΑΛΤΕΖΙΝΑ*	670
46	500891208036	15083/24-10-95	ΜΑΛΤΕΖΙΝΑ*	768

47	500891208047	ΧΡΗΣΙΚΤΗΣΙΑ	ΜΟΥΡΝΙΕΣ *	622
48	500892310001	ΠΡΑΞΗ ΕΦΑΡΜΟΓΗΣ	ΜΟΥΡΝΙΕΣ *	3.581
49			ΧΩΡΟΣ ΠΕΡΙΞ ΕΚΚΛΗΣΙΑΣ ΠΡΟΦΗΤΗ ΗΛΙΑ ΜΟΥΡΝΙΩΝ*	2.000
50			ΚΟΙΜΗΤΗΡΙΟ ΑΓΙΟ ΓΕΩΡΓΙΟΥ ΚΑΤΣΙΦΑΡΙΑΝΑ*	3.000

Η σύμπτωση με αστερίσκο (*) δηλώνει κυριότητα Δήμου 100%

ΟΙΚΟΠΕΔΑ ΔΗΜΟΥ ΕΛΕΥΘΕΡΙΟΥ ΒΕΝΙΖΕΛΟΥ Δ.Δ. ΝΕΡΟΚΟΥΡΟΥ				
Α/Α	ΚΑΕ ΚΤΗΜΑΤΟΛΟΓΙΟΥ	ΣΥΜΒΟΛΑΙΟ	ΘΕΣΗ	ΤΜ
1	500941404083	11607/2-9-2004	ΚΑΤΣΙΦΑΡΙΑΝΑ*	1.430
2	500940607007	15140/18-2-1997	ΝΕΡΑΪΔΟΥΣ*	305
3	500942601024	937/11-9-1992	ΠΥΡΓΟΣ*	744
4	500940710012	5088/29-12-98	ΚΟΥΜΠΕ ΝΤΑΜΗΡΑ*	715
5	500941507007	1863/3-3-81	ΣΟΧΩΡΑ*	3.919
6	500940607007	15140/18-2-97	ΝΕΡΑΪΔΟΥΣ*	305
7	500940708004	16276/6-9-02	ΝΕΡΟΚΟΥΡΟΥ*	1.010
8	500940103010	ΠΡΑΞΗ ΕΦΑΡΜΟΓΗΣ	ΝΕΡΟΚΟΥΡΟΥ *	311
9	500940201002	ΠΡΑΞΗ ΕΦΑΡΜΟΓΗΣ	ΝΕΡΟΚΟΥΡΟΥ*	405
10	500940207005	ΠΡΑΞΗ ΕΦΑΡΜΟΓΗΣ	ΝΕΡΟΚΟΥΡΟΥ*	185
11	500940209004	ΠΡΑΞΗ ΕΦΑΡΜΟΓΗΣ	ΝΕΡΟΚΟΥΡΟΥ*	265
12	500940212009	ΠΡΑΞΗ ΕΦΑΡΜΟΓΗΣ	ΝΕΡΟΚΟΥΡΟΥ*	513
13	500940213005	ΠΡΑΞΗ ΕΦΑΡΜΟΓΗΣ	ΚΩΝΣΤΑΝΤΙΝΟΥΠΟΛΙΣ *	584
14	500940303006	ΠΡΑΞΗ ΕΦΑΡΜΟΓΗΣ	ΝΕΡΟΚΟΥΡΟΥ*	258
15	500940304002	ΠΡΑΞΗ ΕΦΑΡΜΟΓΗΣ	ΝΕΡΟΚΟΥΡΟΥ*	439
16	500940503007	ΠΡΑΞΗ ΕΦΑΡΜΟΓΗΣ	ΝΕΡΟΚΟΥΡΟΥ*	190
17	500940501006	ΠΡΑΞΗ ΕΦΑΡΜΟΓΗΣ	ΝΕΡΟΚΟΥΡΟΥ*	290
18	500940710009	ΠΡΑΞΗ ΕΦΑΡΜΟΓΗΣ	ΝΕΡΟΚΟΥΡΟΥ*	344
19	500940710011	ΠΡΑΞΗ ΕΦΑΡΜΟΓΗΣ	ΝΕΡΟΚΟΥΡΟΥ*	457
20	500940804015	ΠΡΑΞΗ ΕΦΑΡΜΟΓΗΣ	ΝΕΡΟΚΟΥΡΟΥ*	300

21	500940804016	ΠΡΑΞΗ ΕΦΑΡΜΟΓΗΣ	ΝΕΡΟΚΟΥΡΟΥ*	380
22	500943110001	ΠΡΑΞΗ ΕΦΑΡΜΟΓΗΣ	ΝΕΡΟΚΟΥΡΟΥ*	78
23	500943103003	ΠΡΑΞΗ ΕΦΑΡΜΟΓΗΣ	ΝΕΡΟΚΟΥΡΟΥ*	61
24	500943008001	ΠΡΑΞΗ ΕΦΑΡΜΟΓΗΣ	ΝΕΡΟΚΟΥΡΟΥ*	222
25	500943012001	ΠΡΑΞΗ ΕΦΑΡΜΟΓΗΣ	ΝΕΡΟΚΟΥΡΟΥ*	340
26	500940811012	ΠΡΑΞΗ ΕΦΑΡΜΟΓΗΣ	ΝΕΡΟΚΟΥΡΟΥ*	241
27	500940707003	ΠΡΑΞΗ ΕΦΑΡΜΟΓΗΣ	ΝΕΡΟΚΟΥΡΟΥ*	207
28	500940707002	ΠΡΑΞΗ ΕΦΑΡΜΟΓΗΣ	ΝΕΡΟΚΟΥΡΟΥ*	234
29	500940704002	ΠΡΑΞΗ ΕΦΑΡΜΟΓΗΣ	ΝΕΡΟΚΟΥΡΟΥ*	299
30	500940705002	ΠΡΑΞΗ ΕΦΑΡΜΟΓΗΣ	ΝΕΡΟΚΟΥΡΟΥ*	174
31	500940307004	ΠΡΑΞΗ ΕΦΑΡΜΟΓΗΣ	ΝΕΡΟΚΟΥΡΟΥ*	221
32	500940305009	ΠΡΑΞΗ ΕΦΑΡΜΟΓΗΣ	ΝΕΡΟΚΟΥΡΟΥ*	260
33	500941404033	ΠΡΑΞΗ ΕΦΑΡΜΟΓΗΣ	ΝΕΡΟΚΟΥΡΟΥ*	205
34	500940901027	ΠΡΑΞΗ ΕΦΑΡΜΟΓΗΣ	ΚΟΚΚΙΝΟ ΜΕΤΟΧΙ*	165
35	500940911052	ΠΡΑΞΗ ΕΦΑΡΜΟΓΗΣ	ΚΟΚΚΙΝΟ ΜΕΤΟΧΙ*	437
36	500940103009	ΠΡΑΞΗ ΕΦΑΡΜΟΓΗΣ	ΝΕΡΟΚΟΥΡΟΥ*	143
37	500940602009	ΠΡΑΞΗ ΕΦΑΡΜΟΓΗΣ	ΝΕΡΟΚΟΥΡΟΥ*	259
38	500942407021	ΧΡΗΣΙΚΤΗΣΙΑ	ΝΕΡΟΚΟΥΡΟΥ*	1.852
39	500942407018	ΧΡΗΣΙΚΤΗΣΙΑ	ΔΗΜΟΤΙΚΟ ΣΧΟΛΕΙΟ ΝΕΡΟΚΟΥΡΟΥ & ΜΟΥΣΕΙΟ*	6.497
40	500942404001	ΧΡΗΣΙΚΤΗΣΙΑ	ΓΗΠΕΔΟ ΝΕΡΟΚΟΥΡΟΥ*	10.437
41	500940505005	ΠΡΑΞΗ ΕΦΑΡΜΟΓΗΣ	ΧΡΥΣΟΠΗΓΗ *	385
42	500943022001	ΠΡΑΞΗ ΕΦΑΡΜΟΓΗΣ	ΝΕΡΟΚΟΥΡΟΥ*	481
43	500940708005	ΠΡΑΞΗ ΕΦΑΡΜΟΓΗΣ	ΝΕΡΟΚΟΥΡΟΥ*	389
44	500940201001	ΠΡΑΞΗ ΕΦΑΡΜΟΓΗΣ	ΚΑΛΥΚΑ *	2.148
45	500943109001	ΧΡΗΣΙΚΤΗΣΙΑ - ΠΡΑΞΗ ΕΦΑΡΜΟΓΗΣ	ΧΡΥΣΟΠΗΓΗ *	5.797
46	500940307006	ΠΡΑΞΗ ΕΦΑΡΜΟΓΗΣ	ΧΩΡΟΣ ΣΤΑΘΜΕΥΣΗΣ*	350
47	500943022002	ΠΡΑΞΗ ΕΦΑΡΜΟΓΗΣ	ΒΡΕΦ/ΚΟΣ ΣΤΑΘΜΟΣ *	481
48	500940204001	ΠΡΑΞΗ ΕΦΑΡΜΟΓΗΣ	ΧΩΡΟΣ ΑΘΛΗΤ/ΚΩΝ ΕΓΚ.ΣΕΩΝ*	6.015
49	500940213004	ΠΡΑΞΗ ΕΦΑΡΜΟΓΗΣ	ΛΥΚΕΙΟ*	5.616
50	500943021001	ΠΡΑΞΗ ΕΦΑΡΜΟΓΗΣ	ΚΑΛΥΚΑ ΚΕΦΑΛΑ *	1.731
51	500940710010	ΠΡΑΞΗ ΕΦΑΡΜΟΓΗΣ	ΠΑΡΚΟ*	2.148
52	500940407009	ΠΡΑΞΗ ΕΦΑΡΜΟΓΗΣ	ΟΤ 54Α ΠΑΙΔΙΚΗ ΧΑΡΑ*	320
53	500942607006	937/11-9-92	ΠΥΡΓΟΣ *	191
54	500940814007	ΠΡΑΞΗ ΕΦΑΡΜΟΓΗΣ	ΟΤ 1Α-ΧΩΡΟΣ ΣΤΑΘΜΕΥΣΗΣ*	330
55	500940602008	ΠΡΑΞΗ ΕΦΑΡΜΟΓΗΣ	ΝΕΡΟΚΟΥΡΟΥ*	422

56	ΑΝΤΛΙΟΣΤΑΣΙΟ	ΒΑΣΕΙ ΑΠΟΦΑΣΗΣ ΑΠΑΛΛΟΤΡΙΩΣΗΣ	ΝΕΡΟΚΟΥΡΟΥ*	147
57	500941507007	1836/3-3-81	ΣΟΧΩΡΑ ΦΙΛΟΜΟΥ (ΓΙΑ ΤΟ ΑΘΛΗΤΙΚΟ ΓΗΠΕΔΟ)*	4.014
58	500940708006	5725/10-8-99	ΞΥΛΟΚΑΜΑΡΑ *	313
59	ΟΙΚΟΠΕΔΟ	16288/15-7-97	ΟΤ 85-441,23, ΟΤ 68-919,91, ΟΤ 86-940,20, ΟΤ 66-851,08 *	3.152
60	ΟΙΚΟΠΕΔΟ	3019/22-8-96	ΧΑΛΙΚΑΔΕΣ *	77
61	500942407018		ΤΣΟΜΠΑΝΑ*	6.497
62			ΟΙΚΟΠΕΔΟ ΚΑΤΣΙΦΑΡΙΑΝΑ ΠΑΙΔΙΚΗ ΧΑΡΑ ΔΙΠΛΑ ΣΥΝΕΤΕΡΙΣΜΟ ΜΑΝΤΑΡΙΝΟΠΑΡΑΓΩΓΩΝ*	1.200
63			ΟΙΚΟΠΕΔΟ ΔΥΤΙΚΑ ΠΑΛΑΙΟ ΣΧΟΛΕΙΟΥ ΝΕΡΟΚΟΥΡΟΥ ΣΤΡΕΜΜΑ*	1.000

Η σύμμανση με αστερίσκο (*) δηλώνει κυριότητα Δήμου 100%

9. ΑΞΙΟΛΟΓΗΣΗ ΥΠΑΡΧΟΥΣΑΣ ΚΑΤΑΣΤΑΣΗΣ, ΤΑΣΕΩΝ & ΚΑΤΕΥΘΥΝΣΕΩΝ

Η γενική αξιολόγηση των δυνατοτήτων και προοπτικών του Δήμου Ελ. Βενιζέλου γίνεται με τη μέθοδο της Ανάλυσης S.W.O.T. Τα αποτελέσματα αυτής της ανάλυσης αποτυπώνονται συνοπτικά στον πίνακα που ακολουθεί.

Πίνακας: Δυνατότητες & Προοπτικές Δήμου Ελ. Βενιζέλου

ΠΛΕΟΝΕΚΤΗΜΑΤΑ (STRENGTHS)	ΑΔΥΝΑΜΙΕΣ (WEAKNESSES)
<ul style="list-style-type: none"> ▪ Εντάσσεται στον κύριο (βόρειο) αναπτυξιακό άξονα της Κρήτης. ▪ Εντάσσεται στην ευρύτερη αναπτυξιακή ζώνη του ΠΣ Χανίων. Η μικρή χρονοαπόσταση (~10') των οικισμών του Δήμου από τα Χανιά τους εντάσσει πρακτικά στη λειτουργική ενότητα της πόλης. ▪ Διασχίζεται από το ΒΟΑΚ (αυτοκινητόδρομος) και από δίκτυο επαρχιακών, δημοτικών και διαδημοτικών δρόμων που καθιστούν τον Δήμο εύκολα προσβάσιμο ώστε να αναπτύσσονται υπηρεσίες και δραστηριότητες που εξυπηρετούν το σύνολο του Νομού. ▪ Ο οικισμός Μουρνιές έχει σημαντικά στοιχεία 'κεντρικότητας' για το σύνολο του Δήμου αφού μια σειρά από δραστηριότητες που εξυπηρετούν και τους όμορους Δήμους λειτουργούν εκεί (Γενικό Νοσοκομείο Χανίων, σχολικές μονάδες, υποθηκοφυλακείο κλπ.) ▪ Το βόρειο/ τμήμα του Δήμου αποτελεί ενιαίο πολεοδομικό σύνολο με την πόλη των Χανίων, και λειτουργεί ως: <ul style="list-style-type: none"> - περιοχή α' κατοικίας του ΠΣ Χανίων - περιοχή εγκατάστασης μονάδων χαμηλής και μεσαίας όχλησης ▪ Το βόρειο/πεδινό τμήμα του Δήμου εντάσσεται στη νομοθετική ρύθμιση ΝΟΜΟΣ 3399/2005 - ΦΕΚ Α'/255/17.10.2005 άρθρο 20 όπου αποχαρακτηρίζεται από ζώνη γεωργικής γης α' προτεραιότητας του Νομού Χανίων, και παρόλο που αρδεύεται αναπτύσσει συστηματικά οικοδομική ανάπτυξη με εγκαταστάσεις κυρίως εμπορικών και βιομηχανικών κτηρίων. ▪ Η έντονη ποικιλότητα του ανάγλυφου στο νότιο τμήμα του Δήμου σε συνδυασμό με την πλούσια βλάστηση του παραπάνω τμήματος δημιουργεί ένα αξιόλογο/ευαίσθητο φυσικό τοπίο, με φόντο τα Λευκά Όρη και θέα προς τη 	<ul style="list-style-type: none"> ▪ Αναπτυξιακός διϊσμός/άνιση ανάπτυξη περιοχών Δήμου (υπερανάπτυξη της ζώνης - βόρεια του ΒΟΑΚ). ▪ Σύγκρουση χρήσεων γης (γεωργική γη α' προτεραιότητας/τουρισμός -κατοικία) στο βόρειο και νότιο τμήμα του Δήμου που δεν εντάσσεται στο Ν. 3399/2005 άρθ. 20 ▪ Μη υλοποίηση των προβλεπόμενων από τα εγκεκριμένα σχέδια πόλης. ▪ Έλλειψη επαρκών κοινόχρηστων/ελεύθερων χώρων και κοινωφελών εγκαταστάσεων κυρίως στα τμήματα των περιοχών Κουμπές, Κόκκινο Μετόχι και Πασακάκι. Ύπαρξη αρκετών σχεδίων πόλεως δίνει την δυνατότητα δυνητικών κοινόχρηστων χώρων. ▪ Εγκαταστάσεις χαμηλής και μεσαίας όχλησης, διάσπαρτα χωροθετημένες σε όλο το Δήμο. (κυρίαρχο πρόβλημα η εγκατάσταση του εργοστασίου της ΔΕΗ στην περιοχή Ξυλοκαμάρας

<p>θάλασσα, που χαρακτηρίζεται από την κυρίαρχη παρουσία της ελιάς, ενταγμένης στο φυσικό ανάγλυφο.</p> <ul style="list-style-type: none"> ▪ Διατήρηση σε μεγάλο βαθμό της πολεοδομικής/αρχιτεκτονικής φυσιογνωμίας των οικισμών, με εξαίρεση αυτούς της βόρειας ζώνης που εφάπτονται της πόλης των Χανίων. ▪ Ύπαρξη υψηλού ποσοστού αδόμητων εκτάσεων εντός των εγκεκριμένων πολεοδομικών σχεδίων. ▪ Έλλειψη σημαντικής «εκτός σχεδίου» δόμησης κατοικιών ή άλλων χρήσεων στη γεωργική γη α΄ προτεραιότητας λόγω ύπαρξης μεγάλων ιδιοκτησιών ▪ Το νότιο /ορεινό τμήμα του Δήμου, που αποτελεί τον «σύνδεσμο» μεταξύ πεδινής ζώνης και οροσειράς των Λευκών Ορέων, διατηρεί την αυθεντικότητα του, είναι πλούσιο σε νερά, σε ζώνες φυσικής βλάστησης οικολογικά σημαντικές και σε φυσική ομορφιά.. ▪ Ύπαρξη σημαντικών αρχαιολογικών/ιστορικών χώρων. ▪ Ύπαρξη ενός πρότυπου ελαιουργείου από άποψη αδειοδοτήσεων και λειτουργίας. 	<ul style="list-style-type: none"> ▪ Διασπορά βιοτεχνιών μικρής δυναμικότητας στην πεδινή αρδευόμενη ζώνη. Σχετική όχληση οικισμών. ▪ Κακή λειτουργία τμημάτων παλαιού αποχετευτικού δικτύου.
--	---

ΕΥΚΑΙΡΙΕΣ (OPPORTUNITIES)	ΚΙΝΔΥΝΟΙ (THREATS)
<ul style="list-style-type: none"> ▪ Βελτίωση της ποιότητας/λειτουργικότητας του υπό αστικοποίηση χώρου, μέσω της ορθολογικής οργάνωσης των χρήσεων γης (εξασφάλιση ελεύθερων/κοινόχρηστων χώρων, δημιουργία πάρκων αναψυχής - άθλησης - πολιτισμού, κλπ.) ▪ Αξιοποίηση του οικιστικού αποθέματος και της αδόμητης έκτασης των πεδινών οικιστικών συνόλων. Μετεξέλιξη των οικισμών αυτών από χρήσεις βιοτεχνικές σε σύγχρονες οικιστικές. ▪ Διάχυση της οικιστικής ανάπτυξης → εξασφάλιση πρόσθετων εισοδημάτων στην πεδινή ζώνη νότια του 	<ul style="list-style-type: none"> ▪ Μετατροπή της βόρειας ζώνης σε «οικιστικό συνεχές» με το Δήμο Χανίων , με ελάχιστους κοινόχρηστους-κοινωφελείς χώρους. ▪ Υποβάθμιση του φυσικού περιβάλλοντος και της γεωργικής γης α΄ προτεραιότητας στην ενδοχώρα του Δήμου από την αλόγιστη «εκτός σχεδίου» δόμηση . ▪ Απώλεια της «αυθεντικότητας» της ορεινής ενδοχώρας και της

ΕΥΚΑΙΡΙΕΣ (OPPORTUNITIES)	ΚΙΝΔΥΝΟΙ (THREATS)
<p>ΒΟΑΚ</p> <ul style="list-style-type: none"> ▪ Συγκέντρωση/έλεγχος της βιοτεχνικής δραστηριότητας. ▪ Διατήρηση (αδόμητης) της αξιολογής παραγωγικής έκτασης του Δήμου. Αξιοποίησή της και ως φυσικό τοπίο. ▪ Διατήρηση της «αυθεντικότητας» της ορεινής ενδοχώρας και δυνατότητα αξιοποίησης των συγκριτικών πλεονεκτημάτων που προκύπτουν από αυτήν. 	<p>δυνατότητας αξιοποίησης των συγκριτικών πλεονεκτημάτων που προκύπτουν από αυτήν.</p>

10. ΑΞΙΟΛΟΓΗΣΗ ΤΗΣ ΚΑΤΑΣΤΑΣΗΣ ΤΗΣ ΠΕΡΙΟΧΗΣ ΤΟΥ ΔΗΜΟΥ ΚΑΙ ΕΝΤΟΠΙΣΜΟΣ ΤΩΝ ΚΡΙΣΙΜΩΝ ΖΗΤΗΜΑΤΩΝ ΤΟΠΙΚΗΣ ΑΝΑΠΤΥΞΗΣ

Πίνακας: Συνοπτική Αξιολόγηση της κατάστασης της περιοχής του Δήμου και Εντοπισμός των Κρίσιμων Ζητημάτων Τοπικής Ανάπτυξης

Θεματικός τομέας	Θέματα τοπικής ανάπτυξης	Προβλήματα & περιορισμοί (2)	Δυνατότητες & ευκαιρίες (3)	Κρίσιμα ζητήματα (4)
Περιβάλλον	Θέμα Α.	Ελλιπής Πολεοδομικός Σχεδιασμός	Εφαρμογή Γ.Π.Σ.	Ενιαίο Γενικό Πολεοδομικό Σχέδιο, ισόρροπη ανάπτυξη της περιοχής
	Θέμα Β.	Μη ύπαρξη σχεδίου εξοικονόμησης των υδάτινων πόρων και λειτουργίας δικτύων αποχέτευσης	Εκπόνηση σχεδίου εξοικονόμησης των υδάτινων πόρων. Άμεση λειτουργία δικτύων αποχέτευσης	Λειτουργία Ενιαίου Φορέας Ύδρευσης Αποχέτευσης (ΔΕΥΑ)
	Θέμα Γ.	Ο στόλος του Δήμου έχει παραχωρηθεί στην ΔΕΔΙΣΑ		Πολιτικές αποφάσεις στην κατεύθυνση μείωσης του κόστους λειτουργίας της αποκομιδής
Ποιότητα ζωής	Θέμα Α.	Έλλειψη αναπλάσεων και ανάδειξης κοινόχρηστων χώρων εντός των οικιστικών συνόλων του βόρειου τμήματος του Δήμου	Υλοποίηση αναπλάσεων και ανάδειξης κοινόχρηστων χώρων	Εκπόνηση μελετών, υλοποίηση μελετών πράξεων εφαρμογής και ένταξη σε κοινοτικά χρηματοδοτικά μέσα
	Θέμα Β.	Μικρής έκτασης κοινόχρηστοι και κοινωφελείς χώροι	Ανάπλαση κοινόχρηστων και κοινωφελών χώρων	Εκπόνηση μελετών
Κοινωνική πολιτική	Θέμα Α.	Απειλή μη συνέχισης κοινοτικών προγραμμάτων Βοήθεια στο Σπίτι, 1 ^{ος} Βρεφονηπιακός Σταθμός, Γραφείο κοινωνικών υποστηρικτικών υπηρεσιών (ΚΥΥ)	Συνέχιση Κοινοτικών προγραμμάτων «Βοήθεια στο Σπίτι, 1 ^{ος} Βρεφονηπιακός Σταθμός, Γραφείο κοινωνικών υποστηρικτικών υπηρεσιών»	Ένταξη σε κοινοτικά χρηματοδοτικά μέσα ή εθνικούς πόρους.
	Θέμα Β.	Ανάγκη λειτουργίας ΚΗΦΗ, 1 νέου Βρεφονηπιακού Σταθμού, ΚΑΠΗ και ενός ΚΔΑΠ	Λειτουργία ΚΗΦΗ, νέου Βρεφονηπιακού Σταθμού, ΚΑΠΗ και ΚΔΑΠ	Ένταξη σε κοινοτικά χρηματοδοτικά μέσα ή εθνικούς πόρους.
Πολιτισμός-Αθλητισμός-Παιδεία	Θέμα Α.	Έλλειψη Αθλητικών Εγκαταστάσεων και προγραμμάτων αθλητισμού	Δημιουργία πολυδύναμων Αθλητικών Εγκαταστάσεων-Ανάπτυξη προγραμμάτων μαζικού αθλητισμού	Δημιουργία πολυδύναμων Αθλητικών Εγκαταστάσεων,

	Θέμα Β.	Μικρής κλίμακας αναπαλαιώσεις αξιόλογων παλαιών κτισμάτων	Αύξηση αναπαλαιώσεων αξιόλογων παλαιών κτισμάτων	Ένταξη σε κοινотικά χρηματοδοτικά μέσα
	Θέμα Γ.	Ανάγκη δημιουργία σχολικής στέγης	Επέκταση κτιριακών εγκαταστάσεων Α΄βάθμιας και Β΄βάθμιας εκπαίδευσης	Απαλλοτρίωση ιδιοκτησιών
Τοπική Οικονομία	Θέμα Α	Εγκαταστάσεις ΔΕΗ στην Ξυλοκαμάρα	Σταδιακός περιορισμός λειτουργίας του σταθμού	Ενεργό συμμετοχή της Επιτροπής παρακολούθησης του ΔΣ που έχει συγκροτηθεί από το Δήμο και έχει ως αντικείμενο την επίβλεψη της δράσης και των αποφάσεων της ΔΕΗ στην Ξυλοκαμάρα
Δήμος-Διοικητικές μεταρρυθμίσεις	Θέμα Α	Αυξημένες αρμοδιότητες-έλλειψη εξειδικευμένου προσωπικού-	Εφαρμογή του Νέου ΟΕΥ του Δήμου.	-Πρόσληψη εξειδικευμένου προσωπικού -Συνεργασία μεταξύ των τμημάτων του Δήμου. -Θεσμοθέτηση Υπηρεσιών (Τεχνικής και Οικονομικής) -Δημιουργία Γραφείου Κίνησης
	Θέμα Β.	Στεγαση των υπηρεσιών του Δήμου σε ένα σύγχρονο κτίριο.	Βελτίωση συνθηκών εργασίας. Συγκέντρωση υπηρεσιών του Δήμου σε ένα κτίριο	Κατασκευή νέου Δημαρχιακού Μεγάρου. Συγκέντρωση υπηρεσιών σε ένα κτίριο.
	Θέμα Γ.	Έλλειψη χώρου πραγματοποίησης πολιτιστικών εκδηλώσεων-σεμιναρίων-συνεδρίων	Δημιουργία πολυχώρου εκδηλώσεων. Ανάπτυξη-ενθάρρυνση πολιτιστικής δραστηριότητας της περιοχής	Δημιουργία πολυχώρου εκδηλώσεων
	Θέμα Δ.	Ανάπτυξη εφαρμογών νέων τεχνολογιών	Δημιουργία Ιστοσελίδα του Δήμου για την καλύτερη και αμεσότερη εξυπηρέτηση και ενημέρωση των πολιτών.	Δημιουργία Ιστοσελίδα

11. ΣΥΝΟΠΤΙΚΗ ΠΕΡΙΓΡΑΦΗ ΚΑΙ ΑΞΙΟΛΟΓΗΣΗ ΤΗΣ ΥΦΙΣΤΑΜΕΝΗΣ ΚΑΤΑΣΤΑΣΗΣ ΤΟΥ ΔΗΜΟΥ ΚΑΙ ΤΩΝ ΝΟΜΙΚΩΝ ΤΟΥ ΠΡΟΣΩΠΩΝ

11.1 Δήμος – βασικά στοιχεία

11.1.1 Όργανα διοίκησης Δήμου

1. Δημοτικό Συμβούλιο

- Το Δημοτικό Συμβούλιο έχει γενική αρμοδιότητα να αποφασίζει για κάθε θέμα που αφορά το δήμο και δεν ανήκει στις αρμοδιότητες της Δημαρχιακής Επιτροπής και του Δημάρχου που απαριθμούνται περιοριστικά στις διατάξεις των άρθρων 86 και 103 του Κ.Δ.Κ. αντίστοιχα.

- Το δημοτικό συμβούλιο εκφράζει τις θέσεις του σε θέματα τοπικού ενδιαφέροντος και γνωμοδοτεί όποτε δημόσιες αρχές ή αρμόδια όργανα ζητούν τη γνώμη του.
- Καθορίζει τους φόρους, τα τέλη, τα δικαιώματα και τις εισφορές.
- Το δημοτικό συμβούλιο έχει αποφασιστικές ή γνωμοδοτικές αρμοδιότητες σε θέματα ρυθμιστικών σχεδίων και προγραμμάτων προστασίας περιβάλλοντος, προγραμματισμού εφαρμογής ρυθμιστικών σχεδίων, οικιστικής οργάνωσης ανοικτών πόλεων, εφαρμογής Γενικού Πολεοδομικού Σχεδίου (Γ.Π.Σ.), πολεοδομικών μελετών, ανάπλασης περιοχών, πολεοδομικών επεμβάσεων, χρηματοδότησης προγραμμάτων ανάπλασης, ανασυγκρότησης υποβαθμισμένων περιοχών, πολεοδομικής αναμόρφωσης προβληματικών περιοχών, αποζημίωσης ρυμοτομούμενων, πολεοδομικών ρυθμίσεων, εισφοράς σε γη ή σε χρήμα, περιοχών ειδικά ρυθμιζόμενης πολεοδόμησης (Π.Ε.Ρ.Π.Ο.), έγκρισης πολεοδομικών μελετών και καθορισμού χρήσεων γης, χωροθέτησης κοιμητηρίων, κατά τις προβλέψεις του ν. 2508/1997 (ΦΕΚ 124 Α'), όπως κάθε φορά ισχύει και κέντρων αποτέφρωσης νεκρών.
- Έναν (1) μήνα πριν από τη διενέργεια των εκλογών και μέχρι την εγκατάσταση των νέων δημοτικών αρχών, το δημοτικό συμβούλιο αποφασίζει μόνο για θέματα που αναφέρονται σε έκτακτες περιπτώσεις εξαιρετικά επείγουσας και απρόβλεπτης ανάγκης.
- Το δημοτικό συμβούλιο συζητεί και δίνει κατευθύνσεις προς τα υπόλοιπα όργανα του δήμου επί θεμάτων γενικού ενδιαφέροντος, καθώς επίσης και επί θεμάτων που σχετίζονται γενικότερα με τη διοίκηση του δήμου, την οικονομική του πορεία και την εν γένει λειτουργία των νομικών προσώπων δημοσίου δικαίου και των δημοτικών επιχειρήσεων.
- Στις συνεδριάσεις του συμβουλίου προσκαλείται ο δήμαρχος, αλλιώς η συνεδρίαση είναι άκυρη. Ο δήμαρχος μετέχει στις συζητήσεις του συμβουλίου χωρίς ψήφο. Έχει το δικαίωμα να εκφράζει τις απόψεις του κατά προτεραιότητα. Όταν ο δήμαρχος απουσιάζει ή κωλύεται, αναπληρώνεται νομίμως. Στην περίπτωση όμως αυτή ο αναπληρωτής δεν στερείται του δικαιώματος της ψήφου κατά τη λήψη αποφάσεων από το συμβούλιο.
- Ο πρόεδρος καταρτίζει την ημερήσια διάταξη. Στην ημερήσια διάταξη αναγράφονται υποχρεωτικά και όλα τα θέματα που προτείνει ο δήμαρχος. Το δημοτικό συμβούλιο έχει δικαίωμα να αποφασίζει με την απόλυτη πλειοψηφία του συνολικού αριθμού των μελών του ότι ένα θέμα το οποίο δεν είναι γραμμένο στην ημερήσια διάταξη είναι κατεπείγον, να το συζητήσει και να πάρει απόφαση γι' αυτό με την ίδια πλειοψηφία, πριν από την έναρξη της συζήτησης των θεμάτων της ημερήσιας διάταξης.
- Στις συνεδριάσεις του δημοτικού συμβουλίου προσκαλείται ο πρόεδρος του τοπικού συμβουλίου, όταν στην ημερήσια διάταξη περιλαμβάνονται θέματα, που αφορούν το

αντίστοιχο τοπικό διαμέρισμα. Ο πρόεδρος του τοπικού συμβουλίου μετέχει στις συνεδριάσεις, με δικαίωμα ψήφου. Σε περίπτωση μη πρόσκλησης η σχετική απόφαση του δημοτικού συμβουλίου είναι άκυρη.

- Το συμβούλιο λαμβάνει τις αποφάσεις του με την απόλυτη πλειοψηφία των παρόντων, αν δεν υπάρχει άλλη διάταξη που ορίζει διαφορετικά. Σε περίπτωση ισοψηφίας επικρατεί η ψήφος του προέδρου. Εάν κατά τον υπολογισμό της πλειοψηφίας προκύπτει δεκαδικός αριθμός άνω του ημίσεως της μονάδας, τότε αυτός στρογγυλοποιείται στην αμέσως μεγαλύτερη μονάδα.
- Αν κάποιο μέλος του συμβουλίου αρνηθεί ψήφο ή δώσει λευκή ψήφο, λογίζεται ως παρόν κατά τη συνεδρίαση και τόσο η άρνηση όσο και η λευκή ψήφος λογίζονται ως αρνητικές ψήφοι.
- Τα μέλη του συμβουλίου που ήταν παρόντα κατά την έναρξη της συνεδρίασης και με την παρουσία τους υπήρξε απαρτία και αν ακόμα αποχωρήσουν, μεταγενέστερα, θεωρούνται παρόντα μέχρι το τέλος της συνεδρίασης, ως προς την ύπαρξη απαρτίας. Η απαρτία αυτή θεωρείται ότι συντρέχει για όλα τα θέματα που περιλαμβάνονται στην ημερήσια διάταξη της συνεδρίασης. Στην περίπτωση αυτή για τη λήψη απόφασης για κάθε συγκεκριμένο θέμα η απαιτούμενη πλειοψηφία δεν υπολογίζεται επί των πραγματικά παρόντων μελών κατά τη ψηφοφορία, αλλά βάσει του αριθμού των μελών που απαιτούνται για την απαρτία.
- Στο πλαίσιο των αρμοδιοτήτων του, ορίζει επιτροπές, που προβλέπονται στον κανονισμό λειτουργίας του, για την επεξεργασία και εισήγηση των υπό συζήτηση θεμάτων. Οι επιτροπές αυτές έχουν διαπαραταξιακό χαρακτήρα και αποτελούνται από αιρετά μέλη είτε από μη αιρετά μέλη (πολίτες) που έχουν όμως ειδικές γνώσεις επί των προς επεξεργασία θεμάτων.
- Τα υπό συζήτηση θέματα, για τα οποία συντάσσονται από την αρμόδια κάθε φορά υπηρεσία του Δήμου τα σχετικά εισηγητικά και υπογράφονται από τον Δήμαρχο ή τον αρμόδιο Αντιδήμαρχο, εισάγονται στις επιτροπές αυτές από τον Πρόεδρο του Δ.Σ. και στη συνέχεια ο φάκελος των θεμάτων με τις σχετικές εισηγήσεις των επιτροπών εισάγονται από τον Πρόεδρο στο Δ.Σ. για συζήτηση και λήψη απόφασης.
- θέματα που έχουν εγγραφεί στην ημερήσια διάταξη, ύστερα από πρόταση του δημάρχου, μπορούν να παραπεμφθούν σε επιτροπή μόνο με απόφαση του δημοτικού συμβουλίου, με την οποία καθορίζεται και προθεσμία για την υποβολή σχετικής μελέτης ή εισηγήσεως. Θέματα που εισάγει, προς συζήτηση η δημοτική επιτροπή, δεν παραπέμπονται σε επιτροπή.

- Για θέματα που δεν χρήζουν περαιτέρω διερεύνησης από τις παραπάνω επιτροπές συντάσσονται τα εισηγητικά σημειώματα από τα αρμόδια γραφεία, προσκομίζονται στην Γραμματεία του Δ.Σ. και αφού χαρακτηριστούν από τον Πρόεδρο, εισάγονται στο Δ.Σ. για συζήτηση και λήψη απόφασης.

11.1.2. Δημαρχιακή Επιτροπή

- Συντάσσει τον προϋπολογισμό του Δήμου,
- Προελέγχει τον απολογισμό,
- Αποφασίζει για την έγκριση των δαπανών και τη διάθεση των πιστώσεων του προϋπολογισμού, με εξαίρεση τις περιπτώσεις που αναφέρονται περιοριστικά στον Κ.Δ.Κ., καθώς και στις περιπτώσεις απευθείας ανάθεσης προμηθειών, παροχής υπηρεσιών, εκπόνησης μελετών και εκτέλεσης έργων σε εξαιρετικά επείγουσες περιπτώσεις,
- Καταρτίζει τους όρους, συντάσσει τη διακήρυξη, διεξάγει και κατακυρώνει όλες τις δημοπρασίες σύμφωνα με την κείμενη νομοθεσία. Για τη διεξαγωγή των δημοπρασιών και την αξιολόγηση των προσφορών μπορεί να συγκροτεί επιτροπές, από μέλη της, δημοτικούς ή δημόσιους υπαλλήλους ή ειδικούς επιστήμονες,
- Μελετά την ανάγκη συνάψεως δανείων, καταρτίζει τους όρους τους και κάνει σχετική εισήγηση στο δημοτικό συμβούλιο,
- Αποφασίζει για την άσκηση όλων των ενδίκων βοηθημάτων και των ενδίκων μέσων, για την υποβολή προσφυγών στις διοικητικές αρχές, για το δικαστικό συμβιβασμό και εισηγείται στο δημοτικό συμβούλιο για τον εξώδικο συμβιβασμό ή την κατάργηση δίκης που έχουν αντικείμενο μέχρι ποσού τριάντα χιλιάδων ευρώ (€ 30.000). Για τις περιπτώσεις αυτές η απόφαση λαμβάνεται ύστερα από γνωμοδότηση δικηγόρου, η ανυπαρξία της οποίας συνεπάγεται ακυρότητα της σχετικής απόφασης. Προκειμένου για μισθολογικές απαιτήσεις, κάθε μορφής, περιλαμβανομένων και των επιδομάτων, δεν είναι δυνατή η παραίτηση από την άσκηση ενδίκων μέσων, ο δικαστικός ή εξώδικος συμβιβασμός και η κατάργηση δίκης.
- Αποφασίζει για την αποδοχή κληρονομιών, κληροδοσιών και δωρεών,
- Αποφασίζει για την πρόσληψη πληρεξουσίου δικηγόρου και για την ανάκληση της πληρεξουσιότητας του, σε όσους Δήμους, είτε δεν έχουν προσληφθεί δικηγόροι, με μηνιαία αντιμισθία, είτε αυτοί που έχουν προσληφθεί δεν έχουν δικαίωμα να παρίστανται σε ανώτατα δικαστήρια.
- Μπορεί, επίσης, να αναθέτει την παροχή γνωμοδοτήσεων, μόνον εφόσον δεν έχουν προσληφθεί δικηγόροι, με μηνιαία αντιμισθία. Με απόφαση της είναι δυνατή, κατ' εξαίρεση, η ανάθεση σε δικηγόρο, εξώδικου ή δικαστικού χειρισμού, ανά υπόθεση, ζητημάτων, τα

οποία έχουν ιδιαίτερη σημασία για τα συμφέροντα του Δήμου και απαιτούν εξειδικευμένη γνώση ή εμπειρία. Στις περιπτώσεις αυτές η αμοιβή του δικηγόρου ορίζεται σύμφωνα με την παράγραφο 3 του άρθρου 281.

- Το δημοτικό συμβούλιο μπορεί, για θέματα ιδιαίτερα σοβαρά, με ειδική αιτιολογία, και με την απόλυτη πλειοψηφία του συνόλου των μελών του να αποφασίζει ότι θα ασκήσει το ίδιο αρμοδιότητες των προηγούμενων παραγράφων.
- Η δημοτική επιτροπή μπορεί να παραπέμπει οποιοδήποτε θέμα της αρμοδιότητας της στο δημοτικό συμβούλιο για τη λήψη απόφασης, εφόσον κρίνει ότι αυτό επιβάλλεται από την ιδιαίτερη σοβαρότητά του.
- Ο πρόεδρος της Δ.Ε. καταρτίζει την ημερήσια διάταξη και εισάγει τα προς συζήτηση θέματα, για τα οποία συντάσσονται από την αρμόδια κάθε φορά υπηρεσία του Δήμου τα σχετικά εισηγητικά και υπογράφονται από τον Δήμαρχο ή τον αρμόδιο Αντιδήμαρχο.
- Η δημοτική επιτροπή έχει απαρτία, εφόσον τα μέλη που είναι παρόντα είναι περισσότερα από αυτά που απουσιάζουν. Η επιτροπή συνεδριάζει δημόσια και αποφασίζει με απόλυτη πλειοψηφία των παρόντων. Σε περίπτωση ισοψηφίας επικρατεί η ψήφος του προέδρου. Αν σε δύο συνεχείς συνεδριάσεις δεν επιτυγχάνεται απαρτία ή απόλυτη πλειοψηφία, αρμόδιο να λάβει απόφαση είναι το δημοτικό συμβούλιο.
- Αν απουσιάζει ή κωλύεται ο πρόεδρος της δημοτικής επιτροπής προεδρεύει ο αντιπρόεδρος ή ο σύμβουλος του επιτυχόντος συνδυασμού, ο οποίος έχει εκλεγεί με τις περισσότερες ψήφους. Αν απουσιάζουν ή κωλύονται τακτικά μέλη, καλούνται τα αναπληρωματικά με τη σειρά της εκλογής τους.

11.1.3. Δήμαρχος

- Εκτελεί τις αποφάσεις του δημοτικού συμβουλίου και της δημοτικής επιτροπής.
- Είναι προϊστάμενος των υπηρεσιών του Δήμου και τις διευθύνει. Στο πλαίσιο της αρμοδιότητάς του αυτής εκδίδει τις αποφάσεις, που συντάσσονται από τα αρμόδια γραφεία του Δήμου, και που δεν ανήκουν στην αρμοδιότητα του Δημοτικού Συμβουλίου και της Δημοτικής Επιτροπής.
- Είναι προϊστάμενος όλου του προσωπικού του Δήμου και εκδίδει τις πράξεις που προβλέπουν οι σχετικές διατάξεις για το διορισμό, τις κάθε είδους υπηρεσιακές μεταβολές και την άσκηση του πειθαρχικού ελέγχου, οι οποίες συντάσσονται από το Γραφείο Προσωπικού του Δήμου.

- Όταν δημιουργείται άμεσος και προφανής κίνδυνος ή απειλείται ζημία των δημοτικών συμφερόντων από την αναβολή, ο δήμαρχος μπορεί να λάβει μέτρα για θέματα που ανήκουν στην αρμοδιότητα της δημορχιακής επιτροπής. Στην περίπτωση αυτή οφείλει να υποβάλει προς έγκριση τη σχετική απόφαση του κατά την πρώτη συνεδρίαση της δημορχιακής επιτροπής.

11.1. 4.Τοπικά συμβούλια

- *Τ.Σ. Νεροκούρου*

11.2 ΟΡΓΑΝΟΓΡΑΜΜΑ ΤΩΝ ΥΠΗΡΕΣΙΩΝ ΤΟΥ ΔΗΜΟΥ

I. ΔΗΜΑΡΧΟΣ

ΥΠΗΡΕΣΙΕΣ ΥΠΟΣΤΗΡΙΞΗΣ ΟΡΓΑΝΩΝ ΔΙΟΙΚΗΣΗΣ ΔΗΜΟΥ
1. Ιδιαίτερο Γραφείο Δημάρχου
2. Γραφείο Ειδικών Συνεργατών, Συμβούλων ή Επιστημονικών Συνεργατών
3. Γραφείο Νομικής Υποστήριξης
4. Γραφείο Αυτοτελούς Υποστήριξης

II. ΔΝΣΗ ΔΙΟΙΚΗΤΙΚΩΝ ΚΑΙ ΟΙΚΟΝΟΜΙΚΩΝ ΥΠΗΡΕΣΙΩΝ

A. ΤΜΗΜΑ ΔΙΟΙΚΗΤΙΚΗΣ ΥΠΗΡΕΣΙΑΣ
B. ΤΜΗΜΑ ΟΙΚΟΝΟΜΙΚΗΣ ΥΠΗΡΕΣΙΑΣ
Γ. ΓΡΑΦΕΙΟ ΔΗΜΟΤΙΚΗΣ ΑΣΤΥΝΟΜΙΑΣ

III. ΔΝΣΗ ΤΕΧΝΙΚΩΝ ΥΠΗΡΕΣΙΩΝ και ΠΕΡΙΒΑΛΛΟΝΤΟΣ

A. ΤΜΗΜΑ ΤΕΧΝΙΚΩΝ ΕΡΓΩΝ ΚΑΙ ΠΟΛΕΟΔΟΜΙΚΩΝ ΕΦΑΡΜΟΓΩΝ
B. ΤΜΗΜΑ ΠΕΡΙΒΑΛΛΟΝΤΟΣ ΚΑΙ Η/Μ ΕΞΟΠΛΙΣΜΟΥ
Γ. ΤΜΗΜΑ ΑΓΡΟΤΙΚΗΣ ΑΝΑΠΤΥΞΗΣ ΚΑΙ ΦΥΣΙΚΟΥ ΠΕΡΙΒΑΛΛΟΝΤΟΣ

11.3 ΚΥΡΙΕΣ ΔΡΑΣΤΗΡΙΟΤΗΤΕΣ ΥΠΗΡΕΣΙΩΝ ΔΗΜΟΥ

ΓΡΑΦΕΙΟ ΑΥΤΟΤΕΛΟΥΣ ΥΠΟΣΤΗΡΙΞΗΣ

Οι δραστηριότητες του γραφείου είναι οι παρακάτω:

- Γραμματική υποστήριξη Δημάρχου
- Δημοσιότητα – Δημόσιες σχέσεις- Διεθνείς σχέσεις
- Προγραμματισμός της τοπικής ανάπτυξης και της δράσης του Δήμου
- Προγράμματα της Ευρωπαϊκής Ένωσης
- Τουριστική Ανάπτυξη
- Προστασία/Διαχείριση Δασών
- Αγροτική Ανάπτυξη
- Θέματα Παιδείας – Νεολαίας-Κοινωνική Πολιτική-Πολιτισμός-Αθλητισμός
- Υποστήριξη Μηχανοργάνωσης Υπηρεσιών

- Γραμματειακή Υποστήριξη Αιρετών Οργάνων/Διοικητική υποστήριξη Νομικών Προσώπων

11.4 ΑΡΜΟΔΙΟΤΗΤΕΣ ΔΝΣΗΣ ΔΙΟΙΚΗΤΙΚΩΝ ΚΑΙ ΟΙΚΟΝΟΜΙΚΩΝ ΥΠΗΡΕΣΙΩΝ

ΤΜΗΜΑ ΔΙΟΙΚΗΤΙΚΩΝ ΥΠΗΡΕΣΙΩΝ

- Θέματα προσωπικού- Χορήγηση αδειών
- Γραμματειακή Υποστήριξη και Διοικητική μέριμνα
- *Δημοτική κατάσταση – διαχείριση αγροτικών θεμάτων(Δημοτολόγιο, Ληξιαρχείο, Μητρώο Αρρένων-στρατολογία, εκλογικοί κατάλογοι, τέλεση πολιτικών γάμων)*
- *Δημοτική αστυνόμευση*

ΤΜΗΜΑ ΟΙΚΟΝΟΜΙΚΩΝ ΥΠΗΡΕΣΙΩΝ

- Προϋπολογισμοί-Απολογισμοί , Οικονομική παρακολούθηση
- Διαχείριση δαπανών
- Διαχείριση εσόδων
- Μισθοδοσία
- Διαχείριση Δημοτικής περιουσίας – κληροδοτήματα
- Ταμειακή Υπηρεσία

11.5 ΔΝΣΗ ΤΕΧΝΙΚΩΝ ΥΠΗΡΕΣΙΩΝ και ΠΕΡΙΒΑΛΛΟΝΤΟΣ

ΤΜΗΜΑ ΤΕΧΝΙΚΩΝ ΕΡΓΩΝ ΚΑΙ ΠΟΛΕΟΔΟΜΙΚΩΝ ΕΦΑΡΜΟΓΩΝ

- Προγραμματισμός τεχνικών έργων
- Μελέτες – επιβλέψεις τεχνικών έργων
- Προγραμματισμός – παρακολούθηση συνεργείων
- Συνεργείο Κατασκευής – Επισκευής – Συντήρηση Τεχνικών έργων
- Πολεοδομικές Εφαρμογές
- Πράσινο

ΤΜΗΜΑ ΠΕΡΙΒΑΛΛΟΝΤΟΣ ΚΑΙ Η/Μ ΕΞΟΠΛΙΣΜΟΥ

- Μελέτες – επιβλέψεις Η/Μ έργων
- Προγραμματισμός – παρακολούθηση συνεργείων
- Διαχείριση απορριμμάτων
- Συνεργείο ηλεκτροφωτισμού – σήμανση οδών
- Ύδρευση/Αποχέτευση

- Δημοτικό κοιμητήριο
- Συνεργείο Συντήρησης / Επισκευής Η/Μ εξοπλισμού
- Τμήμα Αγροτικής Ανάπτυξης και Φυσικού Περιβάλλοντος

12. ΥΠΗΡΕΣΙΕΣ ΠΟΥ ΛΕΙΤΟΥΡΓΟΥΝ ΣΤΟ ΔΗΜΟ ΚΑΙ ΔΕΝ ΠΡΟΒΛΕΠΟΝΤΑΙ ΣΤΟΝ ΕΩΣ ΣΗΜΕΡΑ ΕΓΚΕΚΡΙΜΕΝΟ ΟΡΓΑΝΙΣΜΟ ΤΟΥ

12.1 Κέντρο Εξυπηρέτησης Πολιτών (ΚΕΠ) :

Στο Δήμο λειτουργεί τελευταία Κέντρο Εξυπηρέτησης Πολιτών στελεχωμένο με τρεις υπαλλήλους με σύμβαση έργου και έναν μόνιμο υπάλληλο του Δήμου ως προϊστάμενο.

Το Κ.Ε.Π. λειτουργεί σύμφωνα με τις διατάξεις του άρθρου 31 του Ν.3013/2002 , αλλά δεν περιλαμβάνεται στον Ο.Ε.Υ. του Δήμου

Το αντικείμενό του σήμερα προσδιορίζεται στα εξής:

- Παρέχει διοικητικές πληροφορίες και διεκπεραιώνει υποθέσεις των πολιτών από την υποβολή της αίτησης μέχρι την έκδοση της τελικής πράξης, σε συνεργασία με τις καθ' ύλη αρμόδιες υπηρεσίες.
- Ενημερώνει και πληροφορεί του πολίτες για τις ενέργειες που απαιτούνται για τη διεκπεραίωση διοικητικών υποθέσεων.
 - Παραλαμβάνει αιτήσεις πολιτών, για τη διεκπεραίωση υποθέσεών τους από τις υπηρεσίες του Δημοσίου, τα στοιχεία των οποίων καταχωρεί σε ειδικό πρωτόκολλο.
- Διαθέτει, για διευκόλυνσή τους, έντυπα αιτήσεων κατά το άρθρο 3 παρ. 3 του Κώδικα Διοικητικής Διαδικασίας.
- Ελέγχει την πληρότητα των αιτήσεων των πολιτών και σε περίπτωση που για τη

διεκπεραίωση της υπόθεσης απαιτούνται δικαιολογητικά, που δεν υποβάλλονται μαζί με την αίτηση, το Κ.Ε.Π. τα αναζητά και τα παραλαμβάνει με οποιονδήποτε πρόσφορο τρόπο, από τις υπηρεσίες, μετά από σχετική εξουσιοδότηση των πολιτών.

- Διαβιβάζει πλήρεις τους φακέλους των υποθέσεων των πολιτών στην αρμόδια για τη διεκπεραίωσή τους υπηρεσία, με οποιονδήποτε πρόσφορο τρόπο. Παραλαμβάνει το τελικό έγγραφο και το επιδίδει στον πολίτη ή το αποστέλλει στη διεύθυνση που έχει δηλωθεί με συστημένη επιστολή και αντικαταβολή.
- Επικυρώνει Διοικητικά έγγραφα, θεωρεί το γνήσιο υπογραφής, χορηγεί παράβολα, κινητά ένσημα και υπεύθυνες δηλώσεις.
- Χορηγεί το αποδεικτικό φορολογικής ενημερότητας, μέσω ηλεκτρονικής διασύνδεσης με το σύστημα TAXIS.
- Διεκπεραιώνει τις διοικητικές διαδικασίες που καθορίζονται με κοινές αποφάσεις του Υπουργού ΕΣ.Δ.Δ.Α. και του κατά περίπτωση αρμόδιου Υπουργού.
- Υποδέχεται από τα άλλα Κ.Ε.Π. αιτήσεις πολιτών, η διεκπεραίωση των οποίων εμπίπτει στις αρμοδιότητες του Δήμου.
 - Προωθεί τα αιτήματα στις αρμόδιες, για τη διεκπεραίωσή τους, υπηρεσίες, παρακολουθεί τη διαδικασία διεκπεραίωσης και την τήρηση των νόμιμων χρονικών προθεσμιών, παραλαμβάνει το σχετικό έγγραφο και το αποστέλλει στο Κ.Ε.Π. της αρχικής υποβολής της αίτησης.
- Τηρεί τα σχετικά με τη διακίνηση των ανωτέρω αναφερόμενων αιτήσεων πολιτών στατιστικά στοιχεία, υποδέχεται και διαχειρίζεται τα παράπονα και τις προτάσεις των πολιτών για βελτιώσεις των διοικητικών διαδικασιών.

12.2 ΓΕΝΙΚΕΣ ΠΑΡΑΤΗΡΗΣΕΙΣ

- Στο Δήμο δεν λειτουργεί το γραφείο μηχανοργάνωσης, αφού δεν είναι στελεχωμένο με τον αντίστοιχο επιστήμονα πληροφορικής. Έτσι η ανάπτυξη των εφαρμογών πληροφορικής στο Δήμο γίνεται από εξωτερικούς συνεργάτες με αποτέλεσμα να επιβαρύνεται οικονομικά ο Δήμος.
- Στο Δήμο δεν λειτουργεί οργανωμένα το γραφείο Αγροτικής Ανάπτυξης και Φυσικού Περιβάλλοντος γιατί οι Γεωπόννοι του Δήμου διαχειρίζονται θέματα διοικητικής μέριμνας, λόγω έλλειψης προσωπικού στο Δήμο.
- Στο Δήμο λειτουργεί Ταμειακή Υπηρεσία και οι πληρωμές των ενταλμάτων γίνονται στο Ταμείο Παρακαταθηκών και Δανείων.

13. ΥΠΗΡΕΣΙΕΣ ΠΟΥ ΔΕΝ ΠΡΟΒΛΕΠΟΝΤΑΙ ΑΠΟ ΤΟΝ ΟΡΓΑΝΙΣΜΟ ΑΛΛΑ ΜΠΟΡΟΥΝ ΝΑ ΒΕΛΤΙΩΣΟΥΝ ΤΗΝ ΕΙΚΟΝΑ ΤΟΥ ΔΗΜΟΥ ΠΡΟΣ ΤΟΥΣ ΚΑΤΟΙΚΟΥΣ ΤΗΣ ΠΕΡΙΟΧΗΣ

13.1 Γραφείο Αναπτυξιακού Σχεδιασμού

(θα μπορούσε να ενταχθεί στο ΓΡΑΦΕΙΟ ΑΥΤΟΤΕΛΟΥΣ ΥΠΟΣΤΗΡΙΞΗΣ)

Ο Δήμος σήμερα στηρίζει τον προγραμματισμό του όχι στην ύπαρξη και λειτουργία του γραφείου προγραμματισμού που δεν προβλέπεται από τον οργανισμό αλλά η λειτουργία αυτή υλοποιείται στα πλαίσια της τεχνικής υπηρεσίας. Το γραφείο της τεχνικής υπηρεσίας σε κάθε περίπτωση δεν είναι σε θέση να ανταποκριθεί με επάρκεια στα καθήκοντα που αυτό έχει για μια σειρά λόγους:

- Ασαφής χαρακτήρας φυσικού αντικειμένου
- Μη συνάφεια του σχεδιασμού με μεθοδολογία εφαρμογής
- Το προσωπικό που κάνει το σχεδιασμό σήμερα ανήκει στη Τεχνική Υπηρεσία του Δήμου και εκτελεί παράλληλα καθήκοντα. Έτσι, για να αποδώσει το γραφείο θα πρέπει να ενισχυθεί η υπηρεσία προγραμματισμού ώστε λειτουργώντας συμπληρωματικά προς τη Τεχνική Υπηρεσία να πολλαπλασιάσει την αποδοτικότητά του Δήμου σε ότι αφορά την υλοποίηση έργων και δράσεων του Δ' ΚΠΣ.

Υποστηρικτικά με το Γραφείο Αναπτυξιακού Σχεδιασμού θα μπορούσε να συσταθεί και το Συμβούλιο Συντονισμού Δημοτικών Υπηρεσιών, το οποίο προβλέπεται από τον ΟΕΥ της υπηρεσίας και καθορίζεται με απόφαση Δημάρχου. Το Συμβούλιο Συντονισμού Δημοτικών Υπηρεσιών θα αποτελεί συμβουλευτικό όργανο, υποστήριξης της λειτουργίας του προγραμματισμού, του συντονισμού και της παρακολούθησης του έργου των υπηρεσιών με κυριότερα θέματα:

- Τα περιοδικά προγράμματα δράσης και οι δραστηριότητες γενικά των επιμέρους υπηρεσιών του Δήμου
- την πρόοδο των επιμέρους δραστηριοτήτων/ενεργειών των προγραμμάτων δράσης
- την επισήμανση προβλημάτων στην πορεία εκτέλεσης των προγραμμάτων δράσης και τη λειτουργία των υπηρεσιών του Δήμου, την αναζήτηση και συμφωνία αντιστοίχων λύσεων και την εισήγηση σχετικών αποφάσεων προς τα πολιτικά όργανα του Δήμου.

13.2 Διαδικασίες διαχείρισης των αιτημάτων και των παραπόνων

Σήμερα στο Δήμο καταγράφεται αντίστοιχη έλλειψη αφού δεν υπάρχουν θεσμοθετημένες διαδικασίες καταγραφής, διαχείρισης και παρακολούθησης των διαφόρων αιτημάτων και παραπόνων.

Εκτιμάται όμως ότι η λειτουργία του «γραφείου του δημότη» θα μπορέσει να καλύψει το κενό αυτό. Σε κάθε περίπτωση όμως το γραφείο πρέπει να ενισχυθεί με νέο προσωπικό, και να υιοθετήσει πάγιες διαδικασίες καταγραφής, διαχείρισης αλλά και ελέγχου της ικανοποίησης των αιτημάτων που φθάνουν στο Δήμο, όπως και των παραπόνων.

13.3 Διαδικασίες επικοινωνίας / πληροφόρησης

Η επικοινωνία του Δήμου με τους δημότες σήμερα γίνεται κυρίως μέσω των τοπικών ραδιοτηλεοπτικών και έντυπων μέσων μαζικής ενημέρωσης. Αυτοτελώς ο Δήμος δε διαχειρίζεται δική του ιστοσελίδα και η ανάγκη δημιουργίας είναι πλέον επιτακτική.

Η δημιουργία ιστοσελίδας θα αποτελέσει ένα αποτελεσματικό δίαυλο επικοινωνίας μεταξύ δημοτών και Δήμου, λαμβάνοντας υπόψη και την τεράστια εξάπλωση που έχουν πλέον οι υπηρεσίες ηλεκτρονικής διακυβέρνησης και διαδικτύου στην καθημερινότητά μας. Η ιστοσελίδα του Δήμου θα μπορέσει να αποτελέσει το δημοφιλέστερο μέσο επικοινωνίας των δημοτών με τις υπηρεσίες του Δήμου κάνοντας άμεση και γρήγορη την ενημέρωση του πολίτη για τοπικά θέματα.

Επίσης μπορεί να αποτελέσει και το μέσον επικοινωνίας του Δημάρχου προς τους Δημότες (με ανακοινώσεις, ομιλίες, θέματα προς συζήτηση) αλλά και των Δημοτών προς το Δημοτικό Συμβούλιο (δυνατότητα ηλεκτρονικής αποστολής παραπόνων, σχολίων, ενστάσεων, παρακλήσεων, προτάσεων κ.α.)

Απολύτως απαραίτητη βέβαια εν συνεχεία είναι και η συνεχής παρακολούθηση και ανανέωση των θεμάτων της ιστοσελίδας από τον υπεύθυνο μηχανοργάνωσης ή άλλο αρμόδιο δημοτικό υπάλληλο καθώς και η ανταπόκριση στα αιτήματα των δημοτών

13.4 Διαδικασίες λογοδοσίας και διαφάνειας της δράσης του Δήμου

Οι διαδικασίες λογοδοσίας και διαφάνειας δεν υλοποιούνται έως σήμερα. Η ενημέρωση των δημοτών πάνω σε τοπικά θέματα καθώς και η ανάρτησή τους σε δημόσια διαβούλευση θα μπορούσε να γίνει εύκολα και αποτελεσματικά μέσω της ιστοσελίδας του Δήμου ενισχύοντας τις διαδικασίες διαφάνειας. Η ανάρτηση στην ιστοσελίδα του Δήμου όλων των θεμάτων του Δημοτικού Συμβουλίου αλλά και τις σχετικές αποφάσεις θα βοηθήσουν τους δημότες να έχουν ενεργό συμμετοχή και πληροφόρηση για θέματα που τους αφορούν, ενισχύοντας παράλληλα τις σχέσεις εμπιστοσύνης μεταξύ Δήμου-πολιτών και τις προσπάθειες για τοπική ανάπτυξη.

13.5 Ανθρώπινο δυναμικό & υλικοτεχνική υποδομή

Η οργάνωση της εσωτερικής λειτουργίας του Δήμου βασίζεται στο υπ' αριθμό **ΦΕΚ 2443/Β/2007**,

περί «Έγκριση Οργανισμού Εσωτερικής Υπηρεσίας του Δήμου Ελ. Βενιζέλου Ν.Χανίων» έχει ως εξής:

ΘΕΣΕΙΣ Ο. Ε. Υ. (8-1-2008)								
ΟΡΓΑΝΙΚΕΣ ΘΕΣΕΙΣ - ΚΛΑΔΟΙ – ΕΙΔΙΚΟΤΗΤΕΣ	Ορ.	Υπηρ	Κενές	ΠΡΟΣΩΠΟΠΑΓΕΙΣ	ΣΥΝΟΛΟ ΘΕΣΕΩΝ			
				ΘΕΣΕΙΣ - ΚΛΑΔΟΙ – ΕΙΔΙΚΟΤΗΤΕΣ	Πρ.	Σύνολο Θέσεων	Σύνολο Υπηρ.	Κενές
Α΄ ΠΡΟΣΩΠΙΚΟ ΜΕ ΣΧΕΣΗ ΕΡΓΑΣΙΑΣ Ι.Δ.Α.Χ.								
1. Τρεις (3) θέσεις Ειδικών Συνεργατών (Άρθρο 67Ν.1416/84,Άρθρο57παρ.10 Ν.2218/94)	3	2	1					
Δικηγόρος	1	1	0					
Σύνολο	4	3	1	Σύνολο				
Δ΄ ΘΕΣΕΙΣ ΤΑΚΤΙΚΟΥ ΠΡΟΣΩΠΙΚΟΥ								
1. ΚΑΤΗΓΟΡΙΑ ΠΕ :				1. ΚΑΤΗΓΟΡΙΑ ΠΕ :				
ΠΕ1 ΔΙΟΙΚΗΤΙΚΩΝ	3	2	1					
ΠΕ1 ΔΙΟΙΚΗΤΙΚΩΝ (ΟΙΚΟΝΟΜΟΛΟΓΟΣ)	3	0	3					
ΠΕ9 ΓΕΩΠΟΝΩΝ	2	2	0					
ΠΕ ΟΡΥΚΤΩΝ ΠΟΡΩΝ	1	1	0					
ΠΕ 4 ΑΡΧΙΤΕΚΤΟΝΩΝ ΜΗΧΑΝΙΚΩΝ	1	1	0					
ΠΕ5 ΜΗΧΑΝΟΛΟΓΩΝ /ΗΕΚΤΡΟΛΟΓΩΝ ΜΗΧΑΝΙΚΩΝ	2	1	1					
ΠΕ3 ΠΟΛΙΤΙΚΩΝ ΜΗΧΑΝΙΚΩΝ	3	1	2					
ΠΕ12 ΠΕΡΙΒΑΛΛΟΝΤΟΣ	1	0	1					
ΠΕ 11 ΠΛΗΡΟΦΟΡΙΚΗΣ	1	0	1					
ΠΕ6 ΑΓΡΟΝΟΜΩΝ ΤΟΠΟΓΡΑΦΩΝ ΜΗΧΑΝΙΚΩΝ	1	0	1					
ΠΕ17 ΜΗΧΑΝΙΚΩΝ ΠΑΡΑΓΩΓΗΣ ΚΑΙ ΔΙΟΙΚΗΣΗΣ	1	0	1					
Σύνολο	19	8	11	Σύνολο				
2. ΚΑΤΗΓΟΡΙΑ ΤΕ :				2. ΚΑΤΗΓΟΡΙΑ ΤΕ :				
ΤΕ11 ΕΠΟΠΤΩΝ ΔΗΜΟΣΙΑΣ ΥΓΕΙΑΣ	1	0	1					
ΤΕ19 ΠΛΗΡΟΦΟΡΙΚΗΣ	1	0	1					
ΤΕ5 ΤΕΧΝΟΛΟΓΩΝ ΤΟΠΟΓΡΑΦΩΝ ΜΗΧΑΝΙΚΩΝ	2	1	1					
ΤΕ17 ΔΙΟΙΚΗΤΙΚΩΝ ΛΟΓΙΣΤΩΝ	5	2	3					
ΤΕ22 ΔΙΟΙΚΗΣΗΣ ΜΟΝΑΔΩΝ Τ.Α.	1	0	1					
ΤΕ ΜΗΧΑΝΙΚΩΝ	1	0	1					
ΤΕ ΤΕΧΝΟΛΟΓΙΚΩΝ ΕΦΑΡΜΟΓΩΝ	1	0	1					
ΤΕ3 ΤΕΧΝΟΛΟΓΩΝ ΠΟΛ.ΜΗΧΑΝΙΚΩΝ	1	0	1					
Σύνολο	13	3	10	Σύνολο				
3. ΚΑΤΗΓΟΡΙΑ ΔΕ :				3. ΚΑΤΗΓΟΡΙΑ ΔΕ :				
ΔΕ1 ΔΙΟΙΚΗΤΙΚΩΝ	8	3	5	α) ΚΛΑΔΟΣ ΔΙΟΙΚΗΤΙΚΩΝ				
ΔΕ23 ΕΙΔΙΚΟΥ ΠΡΟΣΩΠΙΚΟΥ	3	0	3					
ΔΕ24 ΗΛΕΚΤΡΟΛΟΓΩΝ	1	0	1					
ΔΕ28 ΧΕΙΡΙΣΤΩΝ ΜΗΧΑΝΗΜΑΤΩΝ ΕΡΓΩΝ	2	0	2					
ΔΕ29 ΟΔΗΓΩΝ ΑΥΤΟΚΙΝΗΤΩΝ	2	1	1	στ)ΚΛΑΔΟΣ ΧΕΙΡ. ΜΗΧ/ΤΩΝ ΕΡΓΩΝ				
ΔΕ30 ΤΕΧΝΙΤΩΝ ΥΔΡΑΥΛΙΚΩΝ	2	0	2	ζ)ΚΛΑΔΟΣ				

				ΟΔΗΓΩΝ				
ΔΕ30 ΤΕΧΝΙΤΩΝ	1	0	1					
ΔΕ35 ΚΗΠΟΥΡΩΝ	1	0	1					
Σύνολο	20	4	16	Σύνολο				
4. ΚΑΤΗΓΟΡΙΑ ΥΕ :				4. ΚΑΤΗΓΟΡΙΑ ΥΕ :				
ΥΕ16 ΕΡΓΑΤΩΝ ΓΕΝΙΚΩΝ ΚΑΘΗΚΟΝΤΩΝ	5	4	1					
ΥΕ16 ΕΡΓΑΤΩΝ ΚΑΘΑΡΙΟΤΗΤΑΣ	5	1	4					
ΥΕ16 ΚΛΗΤΗΡΩΝ-ΘΥΡΩΡΩΝ-ΓΕΝ. ΚΑΘΗΚΟΝΤΩΝ	1	0	1					
ΥΕ16 ΕΡΓΑΤΩΝ ΚΑΘΑΡΙΟΤΗΤΑΣ ΕΣΩΤ. ΧΩΡΩΝ	1	0	1					
ΥΕ16 ΕΡΓΑΤΩΝ ΥΔΡΕΥΣΗΣ-ΑΠΟΧΕΤΕΥΣΗΣ	4	1	3					
Σύνολο	16	6	10	Σύνολο				
Γενικό Σύνολο	72	24	48	Γενικό Σύνολο				

ΠΡΟΣΩΡΙΝΕΣ ΘΕΣΕΙΣ ΜΕ ΣΧΕΣΗ ΕΡΓΑΣΙΑΣ ΔΗΜΟΣΙΟΥ ΔΙΚΑΙΟΥ

	Ορ.	Υπηρ	Κεν.
ΔΕ14 ΕΛΕΓΚΤΩΝ ΕΣΟΔΩΝ-ΕΞΟΔΩΝ	1	1	0
Σύνολο	1	1	0

ΠΡΟΣΩΡΙΝΕΣ ΘΕΣΕΙΣ ΙΔΙΩΤΙΚΟΥ ΔΙΚΑΙΟΥ ΑΟΡΙΣΤΟΥ ΧΡΟΝΟΥ

	Ορ.	Υπηρ	Κεν.
ΕΡΓΑΤΗ ΓΕΝ.ΚΑΘΗΚΟΝΤΩΝ (ΚΑΘΑΡΙΣΤΡΙΑ ΕΣΩΤ. ΧΩΡΩΝ ΠΕΡΙΟΡΙΣΜΕΝΗΣ ΑΠΑΣΧΟΛΗΣΗΣ)	1	0	1
(ΚΑΘΑΡΙΣΤΡΙΑ ΕΣΩΤ. ΧΩΡΩΝ ΠΛΗΡΟΥΣ ΑΠΑΣΧΟΛΗΣΗΣ)	1	1	0
ΕΡΓΑΤΗ ΑΝΤΙΚΑΤΑΣΤΑΣΗΣ ΛΑΜΠΤΗΡΩΝ	1	0	1
ΔΕ1 ΔΙΟΙΚΗΤΙΚΟΣ	1	1	0
ΥΕ16 ΕΡΓΑΤΗΣ ΥΔΡΕΥΣΗΣ	1	1	0
Σύνολο	5	3	1

13.6 Οχήματα – μηχανήματα – δίκυκλα

Τα οχήματα που ανήκουν στο Δήμο είναι τα εξής:

A/A	ΑΡΙΘΜΟΣ	ΜΑΡΚΑ	ΕΙΔΟΣ
1	ΚΗΥ 7807	MERCEDES	ΑΠΟΡΡΙΜΑΤΟΦΟΡΟ
2	ΚΗΥ 7711	MAN	ΑΠΟΡΡΙΜΑΤΟΦΟΡΟ
3	ΚΗΥ 7809	MERCEDES	ΦΟΡΤΗΓΟ
4	ΚΗΥ 7835	NISSAN	ΦΟΡΤΗΓΟ
5	ΚΗΥ 7834	NISSAN	ΦΟΡΤΗΓΑΚΙ

6	ME 49993	KOMATSU JCB	JCB
7	KHI 2423	TOYOTA	ΕΠΙΒΑΤΙΚΟ
9	KHY 7773	HUNDAI	ΕΠΙΒΑΤΙΚΟ
10	XBT 142	PIAGGIO	ΔΙΚΥΚΛΟ
11	XBT 143	K.L.S.P.A.	ΔΙΚΥΚΛΟ
12	XBT 144	K.L.S.P.A.	ΔΙΚΥΚΛΟ

13.7 Η/Υ και λοιπός εξοπλισμός

Σύμφωνα με την καταγραφή ηλεκτρονικών υπολογιστών του Δήμου ο Δήμος διαθέτει :

ΕΙΔΟΣ	ΔΗΜΟΣ	ΚΕΠ	ΣΥΝΟΛΟ
Η/Υ	17	6	23
ΕΚΤΥΠΩΤΕΣ	8	3	11
SERVER	1	1	2
UPS	17	6	23
ΦΩΤΟΤΥΠΙΚΟ	2	1	3
FAX	3	1	4
ΤΗΛΕΦΩΝΙΚΟ ΚΕΝΤΡΟ	1	1	2

13.8 Προγράμματα (software) και Συστήματα

Ο Δήμος διαθέτει ένα Ολοκληρωμένο Πληροφοριακό Σύστημα (ΟΠΣ) που στο σύνολο των παρεχόμενων αυτοματοποιημένων λειτουργιών καλύπτει τον Δήμο ως προς την εσωτερική τους μηχανοργάνωση. Το ΟΠΣ συντίθεται από ένα σύνολο συστημάτων τα οποία υποστηρίζουν και αυτοματοποιούν τις βασικές διαχειριστικές λειτουργίες της Υπηρεσίας. Στα ακόλουθα συνοψίζονται τα συστήματα και η βασικές λειτουργίες του ΟΠΣ του Δήμου, το οποίο έχει αναπτυχθεί από την εταιρεία **O.T.S.**:

■ Συστήματα Λογιστικής και Χρηματοοικονομικής Διαχείρισης

- Οικονομική Διαχείριση (Λογιστική Παρακολούθηση, Διπλογραφικό, Κατάρτιση Προϋπολογισμού)
- Διαχείριση Παγίων
- Εμπορική Διαχείριση (Προμήθειες, Αγορές, Χρεώσεις)
- Διαχείριση Ταμείου
- Διαχείριση Μισθοδοσίας

Συστήματα Διαχείρισης Δημοτικών Πόρων & Προσόδων

- Διαχείριση Αδειών Καταστημάτων
- Διαχείριση πληρωμών άρδευσης
- Διαχείριση Εισφοράς Γης σε Χρήμα
- Διαχείριση Κ.Ο.Κ. (Παραβάσεις, Πρόστιμα)
- Διαχείριση Τ.Α.Π. (Ακίνητη Περιουσία)
- Διαχείριση Τελών 2-5% & Παρεπιδημούντων
- Διαχείριση Τελών (Πεζοδρομίου, Διαφήμισης, Λαϊκών Αγορών)

▪ **Συστήματα Εξυπηρέτησης Πολιτών**

- Διαχείριση Δημοτολογίου Διαχείριση
- Μητρώου Αρρένων Διαχείριση
- Εκλογικών Καταλόγων Διαχείριση
- Αδειών & Θεωρήσεων Αλλοδαπών
- **Συστήματα Εσωτερικής Διαχείρισης**
- Διαχείριση Πρωτοκόλλου

Ο Δήμος δε διαθέτει Δημοτικό WEB Site, το οποίο να λειτουργεί υπό συγκεκριμένο domain.

14. ΑΞΙΟΛΟΓΗΣΗ ΤΜΗΜΑΤΩΝ ΔΗΜΟΥ

Α ΠΙΝΑΚΑΣ – ΠΡΟΣΔΙΟΡΙΣΜΟΣ & ΑΞΙΟΛΟΓΗΣΗ ΤΩΝ ΑΠΟΔΕΚΤΩΝ ΤΩΝ ΠΡΟΣΦΕΡΟΜΕΝΩΝ ΥΠΗΡΕΣΙΩΝ ΚΑΙ ΤΟΥ ΒΑΘΜΟΥ ΚΑΛΥΨΗΣ ΤΩΝ ΑΝΑΓΚΩΝ ΤΟΥΣ.

ΤΜΗΜΑ	Προβλήματα / ανάγκες	Δυνατότητες
-------	----------------------	-------------

ΓΡΑΦΕΙΟ ΑΥΤΟΤΕΛΟΥΣ ΥΠΟΣΤΗΡΙΞΗΣ	Το γραφείο λειτουργεί περισσότερο στα πλαίσια του τμήματος Διοίκησης των υπηρεσιών υποστήριξης οργάνων Διοίκησης του Δήμου.	Προτείνεται η λειτουργία αυτοτελούς Γραφείου Υποστήριξης καθώς και η λειτουργία Γραφείου Αναπτυξιακού Σχεδιασμού, με σκοπό την καλύτερη οργάνωση και άμεσης ανταπόκρισης των υπηρεσιών του Δήμου σε ζητήματα συναλλαγής του πολίτη με το Δήμο.
		Συμμετοχή υπαλλήλου στο Δ.Σ. και τη Δ.Ε. για τεκμηρίωση των αναπτυξιακών θεμάτων του Δήμου

Β ΠΙΝΑΚΑΣ – ΠΡΟΣΔΙΟΡΙΣΜΟΣ ΤΩΝ ΑΔΥΝΑΤΩΝ ΣΗΜΕΙΩΝ ΤΗΣ ΥΠΗΡΕΣΙΑΣ

Αδύνατα σημεία	
Δραστηριότητες & διαδικασίες	Απασχόληση προσωπικού μόνο για τις υπηρεσίες του Γραφείου Αυτοτελούς Υποστήριξης του Δήμου
Οργάνωση & συνεργασίες	Σύσταση Συμβούλιο Συντονισμού Δημοτικών Υπηρεσιών, το οποίο θα αποτελεί συμβουλευτικό όργανο, υποστήριξης της λειτουργίας του προγραμματισμού, του συντονισμού και της παρακολούθησης του έργου των υπηρεσιών και συνεργασία με το Γραφείο Αυτελούς Υποστήριξης.
Ανθρώπινο δυναμικό & υλικοτεχνική υποδομή	Έλλειψη μόνιμου προσωπικού επιπέδου για τη στελέχωση του και την οργάνωση της διοικητικής στήριξης σε μόνιμο και οργανωμένο επίπεδο.
Οικονομικά	

Α ΠΙΝΑΚΑΣ – ΠΡΟΣΔΙΟΡΙΣΜΟΣ & ΑΞΙΟΛΟΓΗΣΗ ΤΩΝ ΑΠΟΔΕΚΤΩΝ ΤΩΝ ΠΡΟΣΦΕΡΟΜΕΝΩΝ ΥΠΗΡΕΣΙΩΝ ΚΑΙ ΤΟΥ ΒΑΘΜΟΥ ΚΑΛΥΨΗΣ ΤΩΝ ΑΝΑΓΚΩΝ ΤΟΥΣ.

ΤΜΗΜΑ	Προβλήματα / ανάγκες	Δυνατότητες
--------------	-----------------------------	--------------------

ΤΜΗΜΑ ΔΙΟΙΚΗΤΙΚΗΣ ΥΠΗΡΕΣΙΑΣ	<p>Η συσσώρευση πολλών διαφορετικών αντικειμένων στο Τμήμα (σε συνδυασμό με την έλλειψη ύπαρξης αντιστοίχων εξειδικευμένων Γραφείων σε άλλα Τμήματα) δημιουργεί γενικότερο πρόβλημα λειτουργίας και προκαλεί αδυναμία ανταπόκρισης της υπηρεσίας σε ζητήματα αιχμής, τα οποία κυρίως αναφέρονται :</p> <p>α) στην προώθηση θεμάτων σύνθετης και πολυμηματικής διαχείρισης εντός του Δήμου</p> <p>β) στην υποβάθμιση της οριζόντιας πληροφόρησης και στη μη βελτιστοποίηση της διοικητικής λειτουργίας με τον μη ορισμό υπευθύνων από τη διοικητική Υπηρεσία κατά ενέργεια (μελέτη, υπηρεσία, προμήθεια ,έργο)</p> <p>γ) Αποκεντρωμένη λειτουργία υποστήριξης και όχι άριστα συντονισμένη για την υποστήριξη ανάπτυξης πολιτικών στο Δήμο</p> <p>δ) Το γραφείο διαχείρισης θεμάτων αλλοδαπών έχει πρόβλημα έλλειψης προσωπικού</p>	<p>Προτείνεται η διαχείριση των αποφάσεων του Δ.Σ.και της Δ.Ε. να γίνεται από το ίδιο άτομο για να έχει και την ευθύνη και το συντονισμό υλοποίησης των αποφάσεων αυτών</p>
	<p>Βελτιστοποίηση της διοικητικής λειτουργίας με τον ορισμό υπευθύνων ή υπευθύνου κατά ενέργεια (μελέτη, προμήθεια, έργο)</p>	

Β ΠΙΝΑΚΑΣ – ΠΡΟΣΔΙΟΡΙΣΜΟΣ ΤΩΝ ΑΔΥΝΑΤΩΝ ΣΗΜΕΙΩΝ ΤΗΣ ΥΠΗΡΕΣΙΑΣ

Αδύνατα σημεία	
Δραστηριότητες & διαδικασίες	
Οργάνωση & συνεργασίες	Έλλειψη συντονισμού και οριζόντιας πληροφόρησης
Ανθρώπινο δυναμικό & υλικοτεχνική υποδομή	Έλλειψη (μόνιμου προσωπικού
Οικονομικά	

Γ ΠΙΝΑΚΑΣ – ΠΡΟΣΔΙΟΡΙΣΜΟΣ ΤΩΝ ΙΣΧΥΡΩΝ ΣΗΜΕΙΩΝ ΤΗΣ ΥΠΗΡΕΣΙΑΣ

Ισχυρά σημεία	
Δραστηριότητες & διαδικασίες	Οι υπηρεσίες ανταποκρίνονται άμεσα στα αιτήματα των πολιτών (πιστοποιητικά, βεβαιώσεις, αντίγραφα, κ.λ.π.),δηλαδή στη παροχή υπηρεσιών μίας συγκεκριμένης ενέργειας που ολοκληρώνεται μέσα στη συγκεκριμένη υπηρεσία
Οργάνωση& συνεργασίες	
Ανθρώπινο δυναμικό & υλικοτεχνική υποδομή	Υψηλή κατάρτιση και εμπειρία του προσωπικού, υψηλή απόδοση και αποτελεσματικότητα στη παροχή υπηρεσιών μίας συγκεκριμένης ενέργειας που ολοκληρώνεται μέσα στη συγκεκριμένη υπηρεσία
Οικονομικά	

Α ΠΙΝΑΚΑΣ – ΠΡΟΣΔΙΟΡΙΣΜΟΣ & ΑΞΙΟΛΟΓΗΣΗ ΤΩΝ ΑΠΟΔΕΚΤΩΝ ΤΩΝ ΠΡΟΣΦΕΡΟΜΕΝΩΝ ΥΠΗΡΕΣΙΩΝ ΚΑΙ ΤΟΥ ΒΑΘΜΟΥ ΚΑΛΥΨΗΣ ΤΩΝ ΑΝΑΓΚΩΝ ΤΟΥΣ

ΤΜΗΜΑ	Προβλήματα / ανάγκες	Δυνατότητες
	Η συσσώρευση πολλών διαφορετικών αντικειμένων στο Τμήμα δημιουργεί γενικότερο	Προτείνεται ο προληπτικός έλεγχος πράξεων από το ελεγκτικό συνέδριο στο βαθμό που δεν

ΤΜΗΜΑ ΟΙΚΟΝΟΜΙΚΗΣ ΥΠΗΡΕΣΙΑΣ	πρόβλημα λειτουργίας και προκαλεί αδυναμία ανταπόκρισης της υπηρεσίας σε ζητήματα αιχμής, τα οποία κυρίως αναφέρονται : α) Μη οριζόντια πληροφόρηση για ενέργειες άλλων τμημάτων του Δήμου που αναφέρονται σε διαδικασίες ανάθεσης έργων, μελετών, προμηθειών με αποτέλεσμα τη μη πρόληψη προβλημάτων κατά τον έλεγχο από το Ελεγκτικό Συνέδριο	υπάρχει η βεβαιότητα της τελεσφόρησης τους.
	β) Στη σύνταξη ενταλμάτων και κυρίως εκταμίευσης χρημάτων για λογαριασμό τρίτων παρουσιάζονται συνεχείς καθυστερήσεις λόγω του όγκου της γραφειοκρατίας και αλλά και του επιφορτισμένου με πολλά αντικείμενα προσωπικού.	Καλύτερη οργάνωση της διαδικασίας σύνταξης και εκταμίευση των ενταλμάτων και συνεχής παρακολούθηση οφειλών. Απαιτείται αυστηρώς προγραμματισμός και επιμερισμός αρμοδιοτήτων ανά υπάλληλο ώστε να υπάρχει υπευθυνότητα για την τήρηση των διαδικασιών.
	γ) Το Τμήμα Εσόδων λόγω αντικειμένου είναι από τις πιο περίπλοκες υπηρεσίες του Δήμου. Οι οφειλέτες δεν εξοφλούν άμεσα τις βεβαιωμένες οφειλές τους κυρίως λόγω της έλλειψης αυστηρών μέτρων από τη Διοίκηση. Τέλος, δεν πραγματοποιείται άμεσα εκταμίευση των σχετικών πιστώσεων για την εξόφληση των προμηθευτών και λοιπών συναλασσομένων με αποτέλεσμα να δημιουργείται αρνητική εικόνα για την υπηρεσία με αντίκτυπο και στη Διοίκηση.	στ) Οργάνωση, προγραμματισμός και λήψη μέτρων από τη διοίκηση των δράσεων του τμήματος με σκοπό την εντατικοποίηση είσπραξης των εσόδων αλλά και αποπληρωμή των σχετικών οφειλών σύμφωνα με τις διατάξεις της κείμενης νομοθεσίας

Β ΠΙΝΑΚΑΣ – ΠΡΟΣΔΙΟΡΙΣΜΟΣ ΤΩΝ ΑΔΥΝΑΤΩΝ ΣΗΜΕΙΩΝ ΤΗΣ ΥΠΗΡΕΣΙΑΣ

Αδύνατα σημεία	
Δραστηριότητες & διαδικασίες	Έλλειψη εφαρμογής αυστηρών μέτρων για την είσπραξης των απαιτούμενων εσόδων και την έγκαιρη αποπληρωμή οφειλών προμηθευτών.
Οργάνωση & συνεργασίες	Έλλειψη συνεργασίας και συντονισμού μεταξύ των υπηρεσιών του Δήμου.
Ανθρώπινο δυναμικό & υλικοτεχνική υποδομή	Το προσωπικό είναι επιφορτισμένο με πολλές δραστηριότητες. Δεν υπάρχει τμηματοποίηση-διαχωρισμός αρμοδιοτήτων με αποτέλεσμα να προκαλούνται συνεχώς καθυστερήσεις ενώ παράλληλα υπάρχει ελλιπή εξειδίκευση.
Οικονομικά	Εξαιτίας των παραπάνω προβλημάτων και της πολιτικής που εφαρμόζουν οι εκάστοτε διοικήσεις, οι είσπραξεις είναι μειωμένες.

Γ ΠΙΝΑΚΑΣ – ΠΡΟΣΔΙΟΡΙΣΜΟΣ ΤΩΝ ΙΣΧΥΡΩΝ ΣΗΜΕΙΩΝ ΤΗΣ ΥΠΗΡΕΣΙΑΣ

Ισχυρά σημεία

Δραστηριότητες & διαδικασίες	Ολοκληρωμένες μηχανογραφικές εφαρμογές που βοηθούν στην ορθή οικονομική διαχείριση και ευκολότερη παρακολούθηση των εσόδων- εξόδων.
Οργάνωση & συνεργασίες	Πραγματοποίηση εξωτερικών συνεργασιών για την πραγματοποίηση απογραφής και ελέγχων
Ανθρώπινο δυναμικό & υλικοτεχνική υποδομή	Πραγματοποιείται σταδιακή ενίσχυση του προσωπικού του τμήματος με σκοπό το διαχωρισμό αρμοδιοτήτων την καλύτερη οργάνωση των εργασιών της και την οργάνωση και στελέχωση της νέας ταμειακής υπηρεσίας.
Οικονομικά	

Α ΠΙΝΑΚΑΣ – ΠΡΟΣΔΙΟΡΙΣΜΟΣ & ΑΞΙΟΛΟΓΗΣΗ ΤΩΝ ΑΠΟΔΕΚΤΩΝ ΤΩΝ ΠΡΟΣΦΕΡΟΜΕΝΩΝ ΥΠΗΡΕΣΙΩΝ ΚΑΙ ΤΟΥ ΒΑΘΜΟΥ ΚΑΛΥΨΗΣ ΤΩΝ ΑΝΑΓΚΩΝ ΤΟΥΣ.

ΤΜΗΜΑ	Προβλήματα / ανάγκες	Δυνατότητες
ΔΝΣΗ ΤΕΧΝΙΚΩΝ ΥΠΗΡΕΣΙΩΝ και ΠΕΡΙΒΑΛΛΟΝΤΟΣ	Έλλειψη εργατοτεχνικού προσωπικού	Πρόσληψη εργατοτεχνικού προσωπικού ΥΕ & ΔΕ
	Μη θεσμική ύπαρξη «Τεχνικής Υπηρεσίας» για το Δήμο. Δημιουργείται τεράστιο γραφειοκρατικό ζήτημα στη σύνταξη, θεώρηση, προκήρυξη μελετών λόγω του απόλυτου ελέγχου των τεχνικών του Δήμου από την ΤΥΔΚ που είναι αυτόνομη Υπηρεσία	Προτείνεται η δημιουργία «Τεχνικής Υπηρεσίας»
	Σύνθετο θεσμικό πλαίσιο ανάθεσης μελετών και υπηρεσιών που ακυρώνει στη πράξη την εξουσία του Δημάρχου στις Τοπικές υποθέσεις του Δήμου	Προτείνεται η βελτιστοποίηση των νόμων περί ανάθεσης μελετών και παροχής υπηρεσιών .
	Παράλληλα καθήκοντα υπαλλήλων: Μελέτη και επίβλεψη έργων, σχέδιο πόλης και διοικητικά θέματα	Πρόσληψη προσωπικού ΠΕ και ΤΕ.

Β ΠΙΝΑΚΑΣ – ΠΡΟΣΔΙΟΡΙΣΜΟΣ ΤΩΝ ΑΔΥΝΑΤΩΝ ΣΗΜΕΙΩΝ ΤΗΣ ΥΠΗΡΕΣΙΑΣ

Αδύνατα σημεία	
Δραστηριότητες διαδικασίες &	Εμπλοκή της διοίκησης στη λύση τεχνικών προβλημάτων
Οργάνωση συνεργασίες &	Μη τήρηση ιεραρχίας λήψη αποφάσεων για έργα που εκτελούνται με απευθείας ανάθεση
Ανθρώπινο δυναμικό & υλικοτεχνική υποδομή	Έλλειψη δραστηριοποίησης του εξειδικευμένου προσωπικού για τα έργα πρασίνου
Οικονομικά	Υπερβάσεις των πιστώσεων έργων εξαιτίας αστοχίας της μελέτης λόγω αύξησης φυσικού αντικείμενου κατά την υλοποίηση του έργου

Γ ΠΙΝΑΚΑΣ – ΠΡΟΣΔΙΟΡΙΣΜΟΣ ΤΩΝ ΙΣΧΥΡΩΝ ΣΗΜΕΙΩΝ ΤΗΣ ΥΠΗΡΕΣΙΑΣ

Ισχυρά σημεία	
Δραστηριότητες διαδικασίες &	Αποτελεσματικότητα προσωπικού στην εκτέλεση έργων
Οργάνωση συνεργασίες &	
Ανθρώπινο δυναμικό & υλικοτεχνική υποδομή	Πολυτομεακή στελέχωση της υπηρεσίας
Οικονομικά	

Α ΠΙΝΑΚΑΣ – ΠΡΟΣΔΙΟΡΙΣΜΟΣ & ΑΞΙΟΛΟΓΗΣΗ ΤΩΝ ΑΠΟΔΕΚΤΩΝ ΤΩΝ ΠΡΟΣΦΕΡΟΜΕΝΩΝ ΥΠΗΡΕΣΙΩΝ ΚΑΙ ΤΟΥ ΒΑΘΜΟΥ ΚΑΛΥΨΗΣ ΤΩΝ ΑΝΑΓΚΩΝ ΤΟΥΣ.

ΤΜΗΜΑ	Προβλήματα / ανάγκες	Δυνατότητες
ΤΜΗΜΑ ΚΕΠ (εκτός Οργανισμού)	Δεν υπάρχουν οι θέσεις του προσωπικού και η λειτουργία της δομής στον ΟΕΥ	Προτείνεται η τροποποίηση ΟΕΥ και δημιουργία τμήματος ΚΕΠ

Β ΠΙΝΑΚΑΣ – ΠΡΟΣΔΙΟΡΙΣΜΟΣ ΤΩΝ ΑΔΥΝΑΤΩΝ ΣΗΜΕΙΩΝ ΤΗΣ ΥΠΗΡΕΣΙΑΣ

Αδύνατα σημεία	
Δραστηριότητες διαδικασίες &	Θα πρέπει να γίνουν προσπάθειες για ενίσχυση της πελατείας του ΚΕΠ Δ.ΕΛ. Βενιζέλου με σκοπό να διατηρηθεί και μελλοντικά.
Οργάνωση συνεργασίες &	
Ανθρώπινο δυναμικό & υλικοτεχνική υποδομή	
Οικονομικά	Σημαντική επιβάρυνση για το Δήμο η ενοικίαση του κτηρίου στη Χρυσοπηγή

Γ ΠΙΝΑΚΑΣ – ΠΡΟΣΔΙΟΡΙΣΜΟΣ ΤΩΝ ΙΣΧΥΡΩΝ ΣΗΜΕΙΩΝ ΤΗΣ ΥΠΗΡΕΣΙΑΣ

Ισχυρά σημεία	
Δραστηριότητες διαδικασίες &	Οι υπηρεσίες ανταποκρίνονται άμεσα στα αιτήματα των πολιτών (πιστοποιητικά, βεβαιώσεις, αντίγραφα, διεκπεραιώσεις υποθέσεων κ.λ.π.), δηλαδή στη παροχή υπηρεσιών μίας συγκεκριμένης ενέργειας που ολοκληρώνεται μέσα στη συγκεκριμένη υπηρεσία
Οργάνωση &	Δικτύωση και άμεση επικοινωνία με άλλα ΚΕΠ κυρίως του Ν.Χανίων

συνεργασίες	
Ανθρώπινο δυναμικό & υλικοτεχνική υποδομή	Γρήγορη και αποτελεσματική διεκπεραίωση όλων των υπηρεσιών μέσα στη συγκεκριμένη υπηρεσία.
Οικονομικά	

14.1 Συστήματα διαχείρισης και λειτουργίας (πχ σύστημα διαχείρισης ποιότητας ISO, διπλογραφικό λογιστικό σύστημα, σύστημα μηχανικής αποκομιδής απορριμμάτων).

Στο Δήμο λειτουργούν τα παρακάτω συστήματα

1. Διπλογραφικό λογιστικό σύστημα
2. Μηχανικό σύστημα αποκομιδής απορριμμάτων:
Η αποκομιδή γίνεται από τη ΔΕΔΙΣΑ καθώς επίσης και το πρόγραμμα διαλογή στη πηγή
3. Δίκτυο ηλεκτρονικών υπολογιστών

14.2 Φορείς στους οποίους συμμετέχει ο δήμος (σύνδεσμοι, ανώνυμες εταιρείες).

1. Αμιγής Δημοτική Επιχείρησης με την επωνυμία «Δημοτική Επιχείρηση Ανάπτυξης και Τεχνικών Έργων Δήμου Ελευθερίου Βενιζέλου»
2. Σύνδεσμος αποχέτευσης περιαστικών Δήμων Ν.Χανίων
3. Διαδημοτική Επιχείρηση Διαχείρισης Στερεών Αποβλήτων (Δ.Ε.ΔΙ.Σ.Α.)
4. Σύνδεσμος Ελαιοκομικών Δήμων Κρήτης (ΣΕΔΗΚ)
5. Τοπική Ένωση Δήμων Κοινοτήτων Ν. Χανίων.

14.3 Δικτύωση με άλλους Δήμους ελληνικούς ή άλλων χωρών, αδελφοποιήσεις, δικτύωση με τοπικούς φορείς

Ο Δήμος δε μετέχει σε κανένα δίκτυο με άλλες ελληνικές πόλεις.

14.4 Νομικά πρόσωπα δημοσίου δικαίου του Δήμου

Στο Δήμο λειτουργούν Νομικά πρόσωπα δημοσίου, αυτά των σχολικών επιτροπών και του κέντρου προσχολικής αγωγής.

14.5 Σχολικές επιτροπές

Στο Δήμο Ελ. Βενιζέλου έχουν συσταθεί οι παρακάτω σχολικές επιτροπές:

ΣΧΟΛΙΚΕΣ ΕΠΙΤΡΟΠΕΣ	ΣΧΟΛΕΙΑ	ΟΡΓΑΝΙΚΟΤΗΤΑ
---------------------------	----------------	---------------------

Α. Δ/Σ ΧΡΥΣΟΠΗΓΗΣ, 1° & 2° Ν/Γ ΧΡΥΣΟΠΗΓΗΣ	ΔΗΜ. ΣΧΟΛΕΙΟ ΧΡΥΣΟΠΗΓΗΣ	12Θ
	1° ΝΗΠ. ΧΡΥΣΟΠΗΓΗΣ	1Θ
	2° ΝΗΠ. ΧΡΥΣΟΠΗΓΗΣ	1Θ
Β. 1° ΓΥΜΝΑΣΙΟ ΕΛ. ΒΕΝΙΖΕΛΟΥ	1° ΓΥΜΝΑΣΙΟ ΕΛ.ΒΕΝΙΖΕΛΟΥ (ΧΡΥΣΟΠΗΓΗΣ)	
Γ. Δ/Σ, Ν/Γ ΑΓΡΟΚΗΠΙΟΥ & Ν/Γ ΚΑΜΙΝΙΟΥ	ΔΗΜ. ΣΧΟΛΕΙΟ ΑΓΡΟΚΗΠΙΟΥ	11Θ
	1° ΝΗΠ. ΑΓΡΟΚΗΠΙΟΥ	1Θ
	2° ΝΗΠ. ΑΓΡΟΚΗΠΙΟΥ	1Θ
Δ. Δ/Σ, Ν/Γ ΝΕΡΟΚΟΥΡΟΥ & Ν/Γ ΑΓ. ΣΑΡΑΝΤΑ	ΔΗΜ ΝΕΡΟΚΟΥΡΟΥ	6Θ
	ΝΗΠ. ΝΕΡΟΚΟΥΡΟΥ	1Θ
	ΝΗΠ. ΑΓ. ΣΑΡΑΝΤΑ	2Θ
Ε. 1° Δ/Σ/ ΜΟΥΡΝΙΩΝ 1° & 4° Ν/Γ ΠΑΣΑΚΑΚΙΟΥ	1° ΔΗΜ ΜΟΥΡΝΙΩΝ	12Θ
	1° ΝΗΠ ΜΟΥΡΝΙΩΝ	2Θ
	4° ΝΗΠ ΜΟΥΡΝΙΩΝ	2Θ
ΣΤ. 2° Δ/Σ & 2° Ν/Γ ΜΟΥΡΝΙΩΝ	2° ΔΗΜ ΜΟΥΡΝΙΩΝ	6Θ
	2° ΝΗΠ ΜΟΥΡΝΙΩΝ	2Θ
Ζ. 2^{ου} ΓΥΜΝΑΣΙΟ ΕΛ.ΒΕΝΙΖΕΛΟΥ	2° ΓΥΜΝ. ΕΛ ΒΕΝΙΖΕΛΟΥ	
Η. 3° Ν/Γ ΜΟΥΡΝΙΩΝ	3° ΝΗΠ ΜΟΥΡΝΙΩΝ	2Θ
Θ. 2° ΕΙΔΙΚΟ Δ/Σ & Ν/Γ ΧΡΥΣΟΠΗΓΗΣ ΕΛ. ΒΕΝΙΖΕΛΟΥ	2° ΕΙΔΙΚΟ ΔΗΜ ΧΑΝΙΩΝ (ΕΛΕΠΑΠ)	
	2° ΕΙΔΙΚΟ ΝΗΠ ΧΑΝΙΩΝ (ΕΛΕΠΑΠ)	
Ι. ΛΥΚΕΙΟ ΕΛ ΒΕΝΙΖΕΛΟΥ	ΛΥΚΕΙΟ ΕΛ .ΒΕΝΙΖΕΛΟΥ	
Κ. ΕΠΑΛ ΕΛ. ΒΕΝΙΖΕΛΟΥ	ΕΠΑΛ ΕΛ.ΒΕΝΙΖΕΛΟΥ(ΤΕΕ-ΣΕΚ)	

Α ΠΙΝΑΚΑΣ – ΠΡΟΣΔΙΟΡΙΣΜΟΣ ΤΩΝ ΑΔΥΝΑΤΩΝ ΣΗΜΕΙΩΝ ΤΗΣ ΥΠΗΡΕΣΙΑΣ

Αδύνατα σημεία	
Δραστηριότητες & διαδικασίες	.
Οργάνωση & συνεργασίες	Δεν υπάρχει τακτική ενημέρωση από το Δ/ντή-Διαχειριστή για τα προβλήματα που αντιμετωπίζει το κάθε σχολείο.
Ανθρώπινο δυναμικό & υλικοτεχνική υποδομή	Πολλές ελλείψεις σε υλικοτεχνική υποδομή και εξοπλισμό, οι οποίες δεν μπορούν να καλυφθούν πλήρως από τη διαθέσιμη χρηματοδότηση.
Οικονομικά	Η κατανομή της χρηματοδότησης γίνεται σύμφωνα με το μέγεθος και τη δυναμική

του σχολείου και όχι σύμφωνα με τις ανάγκες τους

Β ΠΙΝΑΚΑΣ – ΠΡΟΣΔΙΟΡΙΣΜΟΣ ΤΩΝ ΙΣΧΥΡΩΝ ΣΗΜΕΙΩΝ ΤΗΣ ΥΠΗΡΕΣΙΑΣ

Ισχυρά σημεία	
Δραστηριότητες & διαδικασίες	Υπάρχει καλή συνεργασία Δ/ντων-Διαχειριστών με τους Δημοτικούς Συμβούλους-Πρόεδρους των σχολικών επιτροπών με αποτέλεσμα να διασφαλίζεται η ομαλή λειτουργία των σχολικών μονάδων
Οργάνωση & συνεργασίες	Καλή συνεργασία με τους φορείς που μετέχουν στις σχολικές επιτροπές
Ανθρώπινο δυναμικό & υλικοτεχνική υποδομή	
Οικονομικά	Η κατανομή της χρηματοδότησης γίνεται σύμφωνα με το μέγεθος και τη δυναμική του σχολείου.

15. Νομικά πρόσωπα ιδιωτικού δικαίου του Δήμου

15.1 Αμιγείς Δημοτικές Επιχειρήσεις κατά το με το Ν.3463/06

«ΚΟΙΝΩΦΕΛΗΣ ΕΠΙΧΕΙΡΗΣΗ ΔΗΜΟΥ ΕΛΕΥΘΕΡΙΟΥ ΒΕΝΙΖΕΛΟΥ»

Για την υφιστάμενη δημοτική επιχείρηση, το θεσμικό πλαίσιο προβλέπει τη μετατροπή της έως 31.12.2008.

Προκειμένου να εξασφαλισθεί ο ενιαίος στρατηγικός χαρακτήρας του Δήμου μας στο μέτρο της προσαρμογής της Επιχείρησης στο νέο νομικό καθεστώς με τη μορφή της Κοινωφελούς Επιχείρησης Δήμου Ελευθερίου Βενιζέλου, εξετάζομε και περιλαμβάνομε τις δράσεις που περιγράφονται και περιλαμβάνονται στην οικονομοτεχνική μελέτη σύστασης της Επιχείρησης ως δράσεις του επιχειρησιακού σχεδίου του Δήμου.

ΕΠΩΝΥΜΙΑ	ΚΟΙΝΩΦΕΛΗΣ ΕΠΙΧΕΙΡΗΣΗ ΔΗΜΟΥ ΕΛΕΥΘΕΡΙΟΥ ΒΕΝΙΖΕΛΟΥ	
ΕΤΟΣ ΣΥΣΤΑΣΗΣ	2008	
ΝΟΜΙΚΗ ΜΟΡΦΗ	Κοινωφελής Επιχείρηση - Ν.Π.Ι.Δ. σύμφωνα με το Ν.3463/06	
ΟΡΓΑΝΑ ΔΙΟΙΚΗΣΗΣ	Διοικητικό συμβούλιο κατά τις διατάξεις του Ν.3463/2006	
ΚΑΤΑΣΤΑΤΙΚΟΙ ΣΚΟΠΟΙ (αναφέρονται οι κυριότεροι)	<ul style="list-style-type: none">✓ Η εφαρμογή πολιτικών και η συμμετοχή σε δράσεις που αποσκοπούν στην υποστήριξη και κοινωνική φροντίδα της βρεφικής και παιδικής ηλικίας και της τρίτης ηλικίας, με τη λειτουργία παιδικών και βρεφονηπιακών σταθμών, βρεφοκομείων, κέντρων ημερήσιας φροντίδας, ψυχαγωγίας και αναψυχής ηλικιωμένων, κλπ. και τη μελέτη και εφαρμογή σχετικών κοινωνικών προγραμμάτων.✓ Η εφαρμογή πολιτικών και η συμμετοχή σε δράσεις και προγράμματα, που στοχεύουν στη μέριμνα, υποστήριξη και φροντίδα ευπαθών κοινωνικών ομάδων με την παροχή υπηρεσιών υγείας και την προαγωγή ψυχικής υγείας✓ Η ίδρυση και λειτουργία ΚΔΑΠ✓ Η διοργάνωση συναυλιών, θεατρικών παραστάσεων και άλλων πολιτιστικών εκδηλώσεων✓ Διοργάνωση ημερίδων σε ομάδες του πληθυσμού με θέματα συναφή με το περιβάλλον✓ Η εκπόνηση και εφαρμογή προγραμμάτων έρευνας και τεχνολογίας στις θεματικές ενότητες δραστηριοποίησης της επιχείρησης	
ΚΥΡΙΑ ΔΡΑΣΤΗΡΙΟΤΗΤΑ	<ul style="list-style-type: none">✓ ΠΡΟΓΡΑΜΜΑΤΑ Ε.Π. ΚΡΗΤΗΣ «ΒΟΗΘΕΙΑ ΣΤΟ ΣΠΙΤΙ» και «ΠΑΙΔΙΚΟΣ ΣΤΑΘΜΟΣ Η «ΛΙΛΙΠΟΥΠΟΛΗ»»✓ ΠΡΟΓΡΑΜΜΑ ΤΟΥ Ε.Π. ΥΓΕΙΑ-ΠΡΟΝΟΙΑ «ΠΑΡΟΧΗ ΚΟΙΝΩΝΙΚΩΝ ΥΠΟΣΤΗΡΙΚΤΙΚΩΝ ΥΠΗΡΕΣΙΩΝ»	
ΝΕΟ ΝΟΜΙΚΟ ΚΑΘΕΣΤΩΣ	Μετατρέπεται σε κοινωφελή επιχείρηση του ν. 3563/2006 μέσα από τη διαδικασία της συγχώνευσης. Τα αντικείμενα των δραστηριοτήτων είναι θέματα κοινωνικής πολιτικής, αθλητισμού, πολιτισμού, παιδείας και περιβάλλοντος	
ΠΡΟΣΩΠΙΚΟ (Το σύνολο του προσωπικού αφορά τα προγράμματα κοινωνικής μέριμνας)	Κατηγορία ΠΕ	3
	Κατηγορία ΤΕ	3
	Κατηγορία ΔΕ	1
	Κατηγορία ΥΕ	3

15.2 Αξιολόγηση δράσεων Δημοτικής Επιχείρησης

Αποδέκτες υπηρεσιών κατά ομάδα	Προβλήματα / ανάγκες	Δυνατότητες
«ΒΟΗΘΕΙΑ ΣΤΟ ΣΠΙΤΙ»	Αβέβαιη η συνέχιση της χρηματοδότησης	Πλήρης κάλυψη των περιστατικών

	της δράσης από κοινοτικούς πόρους	
«ΠΑΙΔΙΚΟΣ ΣΤΑΘΜΟΣ Η «ΛΙΛΙΠΟΥΠΟΛΗ»	Αδυναμία κάλυψης του συνόλου των εκφρασμένων αναγκών με βάση τις αιτήσεις των γονέων. Αβέβαιη η συνέχιση της χρηματοδότησης της δράσης από κοινοτικούς πόρους	Με την αύξηση του αριθμού των σταθμών μπορεί να αυξηθεί ο αριθμός των εξυπηρετούμενων γονέων. Εμπλουτισμός των δραστηριοτήτων του σταθμού με την απασχόληση και άλλων ειδικοτήτων σε αυτούς
«ΠΑΡΟΧΗ ΚΟΙΝΩΝΙΚΩΝ ΥΠΟΣΤΗΡΙΚΤΙΚΩΝ ΥΠΗΡΕΣΙΩΝ»	Αβέβαιη η επανένταξη της δράσης με χρηματοδότηση από το ΕΣΠΑ	Πλήρης κάλυψη των περιστατικών
Αδύνατα σημεία		
Δραστηριότητες & διαδικασίες	Ανασφάλεια λόγω εξάλειψης των κοινοτικών πόρων	
Οργάνωση & συνεργασίες		
Ανθρώπινο δυναμικό & υλικοτεχνική υποδομή	Η έλλειψη επαγγελματικής διασφάλισης οδηγεί στην αποχώρηση εργαζομένων από τα διάφορα προγράμματα με αποτέλεσμα να δημιουργούνται προβλήματα στη λειτουργία αυτών.	
Οικονομικά		
Ισχυρά σημεία		
Δραστηριότητες & διαδικασίες	Η πολύ καλή οργάνωση και η αποκτηθείσα τεχνογνωσία στην οργάνωση παροχής υπηρεσιών στις ομάδες στόχους που απευθύνεται η επιχείρηση (γονείς, παιδιά, Τρίτη ηλικία).	
Οργάνωση & συνεργασίες		
Ανθρώπινο δυναμικό & υλικοτεχνική υποδομή		

16. ΑΞΙΟΛΟΓΗΣΗΣ ΥΠΗΡΕΣΙΩΝ ΤΟΥ ΔΗΜΟΥ

ΣΥΓΚΕΝΤΡΩΤΙΚΟΣ ΚΑΙ ΣΥΝΟΠΤΙΚΟΣ ΠΙΝΑΚΑΣ ΑΞΙΟΛΟΓΗΣΗΣ ΕΣΩΤΕΡΙΚΟΥ ΠΕΡΙΒΑΛΛΟΝΤΟΣ ΚΑΙ ΕΝΤΟΠΙΣΜΟΣ ΤΩΝ ΚΡΙΣΙΜΩΝ ΖΗΤΗΜΑΤΩΝ ΕΣΩΤΕΡΙΚΗΣ ΑΝΑΠΤΥΞΗΣ.

Θεματική ενότητα εσωτερικού περιβάλλοντος	Θέματα εσωτερικής ανάπτυξης	Προβλήματα & περιορισμοί	Δυνατότητες & ευκαιρίες	Κρίσιμα ζητήματα
Δραστηριότητες και διαδικαστικές λειτουργίες	Δραστηριότητες τεχνικών υπηρεσιών	Μη θεσμική ύπαρξη Τεχνικής Υπηρεσίας	Θεσμοθέτηση Τεχνικής Υπηρεσίας	
	Δραστηριότητες περιβαλλοντικών υπηρεσιών	Δεν υπάρχουν	Να στελεχωθεί το τμήμα με εσωτερική μετακίνηση υπαλλήλου Π.Ε.	
	Δραστηριότητες κοινωνικών υπηρεσιών	Αναπτύσσονται αποκλειστικά από τη Δημοτική Επιχείρηση	Να αναπτυχθούν περαιτέρω στα πλαίσια της	

			Κοινωφελούς Δημοτικής Επιχείρησης	
	Δραστηριότητες πολιτιστικών υπηρεσιών	Υπάρχουν σε μικρό βαθμό	Να αναπτυχθούν στα πλαίσια της Κοινωφελούς Δημοτικής Επιχείρησης	
	Δραστηριότητες οριζόντιων υπηρεσιών και διοίκησης (Υπηρεσίες θεμάτων σύνθετης και πολυμηματικής διαχείρισης)	Συνολική διαχείριση- παρακολούθηση των αποφάσεων του Δ.Σ. και της Δ.Ε. από τον αρμόδιο υπάλληλο μέχρι την ολοκλήρωσή τους.	Στελέχωση με έμπειρο προσωπικό. Προτείνεται η διαχείριση των αποφάσεων του Δ.Σ. και της Δ.Ε. να γίνεται από εξειδικευμένο άτομο για να έχει και την ευθύνη και το συντονισμό υλοποίησης των αποφάσεων αυτών	
	Δραστηριότητες υποστηρικτικών υπηρεσιών	Το συγκεκριμένο τμήμα είναι ιδιαίτερα στελεχωμένο, επιφορτισμένο όμως, με πολλές δραστηριότητες	Ελάχιστος διαχωρισμός αρμοδιοτήτων	
	Διαδικασίες που βελτιώνουν τη σχέση του Δήμου με την κοινωνία και τον πολίτη	Δεν υπάρχει οργανωμένο γραφείο παραπόνων. Όλα τα παράπονα έχουν σημείο αναφοράς το Πολιτικό προσωπικό του Δήμου.	Οργάνωση ειδικού γραφείου παραπόνων από όπου θα γίνεται η παρακολούθηση και διεκπεραίωση των υποθέσεων.	
Οργάνωση και συνεργασίες	Συστήματα διαχείρισης και λειτουργίας		Εφαρμογή διπλογραφικού συστήματος	
	Συνεργασίες και δικτύωση του Δήμου με άλλους φορείς	Υπάρχουν	Ο Δήμος μπορεί να προχωρήσει σε δικτύωση με άλλους Αστικούς Καποδιστριακούς Δήμους του εσωτερικού ή του εξωτερικού	

Ανθρώπινο δυναμικό & υλικοτεχνική υποδομή	Ανθρώπινο δυναμικό	Δεν υπάρχει οργάνωση και κατανομή αρμοδιοτήτων	Υπάρχει έμπειρο προσωπικό. Απαιτείται οργάνωση και κατανομή αρμοδιοτήτων	
	Εξοπλισμός	Δεν υπάρχει πρόβλημα	Ο εξοπλισμός και κυρίως ο ηλεκτρονικός είναι ιδιαίτερα σύγχρονος	
	Κτιριακές εγκαταστάσεις	Υπάρχει τεράστιο πρόβλημα χώρου. Το σημερινό κτίριο είναι μισθωμένο, δεν καλύπτει τις ανάγκες του Δημαρχείου με αποτέλεσμα ο Δήμος να αυξάνει τα λειτουργικά του έξοδα.	Ο δήμος πρέπει να αποκτήσει ιδιόκτητο σύγχρονο κτίριο και να στεγάσει όλες τις υπηρεσίες του εκεί.	
	Μηχανοργάνωση-Εφαρμογές	Ανάγκη δημιουργίας Ιστοσελίδας του Δήμου	Ο ηλεκτρονικός εξοπλισμός είναι ιδιαίτερα σύγχρονος. Αναγκαία η δημιουργία Ιστοσελίδας του Δήμου για την καλύτερη και αμεσότερη εξυπηρέτηση των δημοτών	
Οικονομικά	Έσοδα και πηγές χρηματοδότησης	Τα τακτικά έσοδα του Δήμου δεν αρκούν για την ανάπτυξη καινοτόμων υπηρεσιών	Μεθοδική εξέταση της βελτιστοποίησης των εσόδων από κοινοτικούς, εθνικούς πόρους και τοπικές πολιτικές	
	Δαπάνες	Για το πληθυσμιακό μέγεθος του Δήμου οι δαπάνες δεν είναι ιδιαίτερα μεγάλες. Υπάρχει πρόβλημα με κατηγορίες δαπανών με αυξημένο κόστος	Εξέταση εναλλακτικών σεναρίων και οργάνωση φορέα ύδρευσης αποχέτευσης στους Περιαστικούς Δήμους.	

		(απορρίμματα, ύδρευση-αποχέτευση)		
Οικονομικά	Οικονομική ισορροπία	Δυσκολία είσπραξης μέρους των ανταποδοτικών εσόδων	Οργάνωση γραφείου παρακολούθησης και βεβαίωσης εσόδων	
	Δημοτική περιουσία	Δεν έχει γίνει αποτίμηση της Δημοτικής Περιουσίας του Δήμου	Υπάλληλος της τεχνικής υπηρεσίας θα πρέπει να αναλάβει την αποτίμηση και απογραφή της ακίνητης περιουσίας του Δήμου	

16.1 Πλεονεκτήματα – Μειονεκτήματα Δήμου ΕΛΕΥΘΕΡΙΟΥ ΒΕΝΙΖΕΛΟΥ

16.1.1 Πλεονεκτήματα Δήμου ΕΛΕΥΘΕΡΙΟΥ ΒΕΝΙΖΕΛΟΥ

Ο Δήμος Ελευθέρου Βενιζέλου αποτελεί ένα ισχυρό Δήμο στο Νομό Χανίων. Έχει έντονη και αξιόλογη αναπτυξιακή πορεία, η οποία κύρια συνίσταται στις μεγάλες οικιστικές πιέσεις που αυτός δέχεται και που έχουν αποτυπωθεί στα πρώτα στάδια της μελέτης. Έχουν πραγματοποιηθεί σημαντικά βήματα ως προς την ποιοτική αναβάθμιση ορισμένων πολεοδομικών συγκροτημάτων που βρίσκονται στο Βόρειο τμήμα του Δήμου και εφάπτονται της πόλης των Χανίων, με έργα ανάπλασης ενταγμένα στο ΠΕΠ και στο πρόγραμμα Θησέας, έχουν γίνει επίσης σημαντικά έργα υποδομής από τον Σύνδεσμο Περιαστικών Δήμων σε αποχέτευση ακαθάρτων και όμβριων .

- Ο Δήμος έχει οργανώσει την αποκομιδή απορριμμάτων και την ύδρευση με σύγχρονο τρόπο στο σύνολο των οικιστικών του συγκροτημάτων
- Ο Δήμος έχει προχωρήσει σε συνεργασία με τη ΔΕΔΙΣΑ σε πρόγραμμα ανακύκλωσης στην πηγή.
- Ο Δήμος έχει ιδρύσει και λειτουργεί ΚΕΠ
- Ο Δήμος έχει επενδύσει σε σύγχρονες τεχνολογίες και συστήματα μηχανοργάνωσης μέσω υλοποίησης πρωτοποριακών έργων που αναφέρονται κυρίως στα ευρυζωνικά δίκτυα.
- Ο Δήμος έχει δώσει ιδιαίτερη έμφαση στον εκσυγχρονισμό των υπηρεσιών του, δημιουργώντας νέο Οργανισμό Εσωτερικής Υπηρεσίας που έχει ψηφιστεί και βελτιώνει μια σειρά από αδυναμίες του προηγούμενου.

- Ο Δήμος, λόγω του ΒΟΑΚ, παρουσιάζει σημαντικό βαθμό συγκέντρωσης νέων ατόμων με υψηλό εκπαιδευτικό επίπεδο, γεγονός το οποίο δίνει μια νέα ώθηση στην δυναμική του κυρίως στα οικιστικά συγκροτήματα που συνορεύουν με την πόλη των Χανίων. Λόγω αυτού, ο Δήμος παρουσιάζει σημαντική οικοδόμηση.
- Ο Δήμος έχει αναπτύξει σημαντικές δραστηριότητες, τόσο με αυτόνομες πρωτοβουλίες όσο και αξιοποιώντας τις δυνατότητες που παρέχονται μέσα από τα συγχρηματοδοτούμενα επιχειρησιακά προγράμματα. Οι δράσεις αυτές αφορούν σε υποδομές και λειτουργίες κοινωνικού χαρακτήρα και υλοποιούνται από τη δημοτική επιχείρηση του Δήμου. Συγκεκριμένα συμμετέχει ενεργά με έργα και δράσεις για την ανάπτυξη και διεύρυνση δομών και υπηρεσιών κοινωνικής πρόνοιας που αφορούν σε ειδικές πληθυσμιακές ομάδες, στην τρίτη ηλικία και στις γυναίκες.
- Ο Δήμος υλοποιεί προνοιακά προγράμματα μέσα από το ΠΕΠ Κρήτης. Οι κυριότερες πληθυσμιακές ομάδες που καλύπτονται από τα προγράμματα κοινωνικής φροντίδας αποτελούν οι ηλικιωμένοι.
 - Ο Δήμος διαθέτει σημαντική ακίνητη περιουσία, η βέλτιστη αξιοποίησης της οποίας μπορεί να φέρει σημαντικά οικονομικά οφέλη στον Δήμο.

16.1.2 Μειονεκτήματα Δήμου Ελευθέρου Βενιζέλου:

- Μεγάλο μέρος της έκτασης του Δήμου καταλαμβάνει η εγκατάσταση της ΔΕΗ στην Ξυλοκαμάρα που αποτελεί σημείο τριβής για όλη την ανάπτυξη του Δήμου.
- Δεν υπάρχει εγκεκριμένο ΓΠΣ για το Δήμο Χανίων και τους περιιαστικούς Δήμους στους οποίους περιλαμβάνεται ο Δ.Ελ. Βενιζέλου με αποτέλεσμα να πέφτει στο κενό κάθε προσπάθεια χωροταξικής και πολεοδομικής ρύθμισης
- Η έλλειψη αναπλάσεων και ανάδειξης κοινόχρηστων χώρων στα οικιστικά συγκροτήματα που δεν έχουν εφαρμοστεί οι πράξεις εφαρμογής.
- Η μικρής έκτασης κοινόχρηστοι και οι κοινωφελείς χώροι κυρίως στους οικισμούς που έχουν προσδιοριστεί με προσωρινά όρια και είναι αδύνατη σήμερα η οποιαδήποτε επέκτασή τους.
- Η εγκατάσταση μονάδων υψηλής όχλησης και βιοτεχνικών επιχειρήσεων προσδίδουν συγκεκριμένα χαρακτηριστικά στην περιοχή και περιορίζουν την αστική της ανάπτυξη.
- Η οριακή κτιριακή υποδομή των σχολείων πρωτοβάθμιας και δευτεροβάθμιας εκπαίδευσης σε σχέση με τη ζήτηση.
- Απουσία συστηματικής καταγραφής της δημοτικής ακίνητης περιουσίας.

16.1.3 Προσδιορισμός Αναγκών

- Έργα πρασίνου και ανάπλαση κοινόχρηστων χώρων και πάρκων στο σύνολο των

οικιστικών συγκροτημάτων.

- Σχεδιασμός και χωροθέτηση μικρού ΒΙΟΠΑ για την οργανωμένη εγκατάσταση των βιοτεχνικών επιχειρήσεων του Δήμου χαμηλής και μεσαίας όχλησης και την ομαλή ανάπτυξή τους.
- Εξεύρεση χώρου για τη δημιουργία κλειστού γυμναστηρίου και ανοιχτών χώρων άθλησης για αθλήματα πέραν του ποδοσφαίρου.
- Ενίσχυση της κοινωνικής παρουσίας του Δήμου με την δημιουργία νέων δομών κοινωνικής παρέμβασης (Νέος Βρεφονηπιακός σταθμός, ΚΗΦΗ, ΚΔΑΠ). Αναφορικά με τις δομές που λειτουργούν σήμερα, όπως το «Βοήθεια στο Σπίτι» τον παιδικό σταθμό και το ΚΥΥ, μπορεί να διευρυνθούν οι προσφερόμενες υπηρεσίες, να προαχθούν οι θέσεις απασχόλησης και να δημιουργηθούν αντίστοιχες θέσεις εθελοντικής εργασίας.
- Επισημαίνεται ότι για το πρόγραμμα «Βοήθεια στο Σπίτι» και Παιδικός Σταθμός, υπάρχει απόφαση συνέχισης της χρηματοδότησής του με Κοινοτικούς έως τις 31/8/2008.
- Η ενίσχυση των πολιτιστικών εκδηλώσεων στο Δήμο
- Σχεδιασμός και ανάπτυξη οργανωμένου σχεδίου αξιοποίησης της ακίνητης περιουσίας του Δήμου. Είναι σημαντικό, ο Δήμος να θεσμοθετήσει την τεχνική του υπηρεσία ώστε να μπορεί να εκτελεί άμεσα έργα με αυτεπιστασία.

ΚΕΦΑΛΑΙΟ 2-ΕΠΙΧΕΙΡΗΣΙΑΚΟΣ ΣΧΕΔΙΑΣΜΟΣ

2. Επιχειρησιακός Σχεδιασμός

Βασικός Στόχος του Στρατηγικού Σχεδιασμού συνοπτικά για τον Δήμο, είναι οι κάτοικοι να «επιστρέψουν» μέσα από λήψη συγκεκριμένων μέτρων σε μία περιοχή βιώσιμη, που να μην δυσανασχετούν κατοικώντας σε αυτήν, και να μπορούν να ζουν σε αυτή συμφιλίωμένοι με τις πραγματικότητές της. Κατά συνέπεια θα επιδιωχθεί η αποκατάσταση της λειτουργικής ενότητας του συνόλου της περιοχής.

Η προσέγγιση του παραπάνω οράματος θα γίνει με επιμέρους στρατηγικές επιλογές που βασίζονται στις εξής κατευθυντήριες αρχές:

- Αναβάθμιση της εικόνας του Δήμου με την υιοθέτηση ολοκληρωμένων παρεμβάσεων στον δημόσιο χώρο και στο κτιριακό απόθεμα, δημόσιο και ιδιωτικό
- Υιοθέτηση κοινωνικών – πολιτιστικών - αθλητικών δράσεων , για την βελτίωση της ποιότητας και των συνθηκών τους Δήμου και των κατοίκων
- Αναβάθμιση και προβολή της πολιτιστικής κληρονομιάς και των φυσικών πόρων με σεβασμό στις αρχές της αειφόρου ανάπτυξης
- Δράσεις για την κατανόηση από τους κατοίκους της αξίας του περιβαλλοντικού και πολιτιστικού πλούτου ως συγκριτικά πλεονεκτήματα
- Προώθηση της ενεργού συμμετοχής των πολιτών και αξιοποίηση του τοπικού δυναμικού
- Ανάπτυξη σχέσεων συνεργασίας με τοπικούς φορείς
- Προσαρμογή του σχεδιασμού της Στρατηγικής στην αλλαγή αρκετών από τα μέχρι σήμερα ποιοτικά χαρακτηριστικά που κυριαρχούν στον τρόπο άσκησης της δημοτικής διοίκησης.
- Ισορροπη ανάπτυξη των δημοτικών διαμερισμάτων

2.1 Αναπτυξιακό Όραμα Δήμου Ελευθέριου Βενιζέλου

Η θέση του Δήμου σε μια από τις σημαντικότερες οικιστικά περιοχές του Νομού Χανίων προσδιορίζει κατά προτεραιότητα τους άξονες του Αναπτυξιακού του οράματος. Οι άξονες αυτοί δεν μπορεί να είναι άλλοι από τη βελτίωση της ποιότητας ζωής με σύγχρονη προστασία του περιβάλλοντος. Ως εκ τούτου είναι σαφές ότι η θέση του Δήμου θα προσδιορίζεται από άμεσες ενέργειες που λειτουργικά θα αναβαθμίζουν την ποιότητα ζωής και τις καθημερινές ανάγκες των πολιτών του και από θεσμικές παρεμβάσεις που θα μειώνουν σε πρώτη φάση το όποιο κόστος περιβαλλοντικής επιβάρυνσης υφίσταται σήμερα ο Δήμος.

Στον πρώτο άξονα κυρίαρχο ρόλο θα έχουν τα έργα αστικών αναπλάσεων, το ΓΠΣ του Δήμου Χανίων και των Περιαστικών Δήμων, η βελτίωση των παρερχομένων υπηρεσιών σε ύδρευση αποκομιδή και ανακύκλωση απορριμμάτων, σε έργα και ενέργειες αθλητισμού πολιτισμού και κοινωνικής πολιτικής.

Στο δεύτερο άξονα ο ρόλος του Δήμου ως θεσμικού εταίρου στη διαδικασία λήψης αποφάσεων θα πρέπει να κατοχυρωθεί με την εκπροσώπηση του σε επιτροπές του Νομού ή της Περιφέρειας που αποφασίζουν για ενεργειακά έργα και για ελέγχους εγκαταστάσεων επιχειρήσεων κυρίως μεσαίας όχλησης ή το Δημοτικό Συμβούλιο υποχρεωτικά να γνωμοδοτεί στις εγκρίσεις περιβαλλοντικών όρων νέων ή ανανεούμενων επιχειρηματικών δραστηριοτήτων.

Ο τρίτος άξονας αφορά ενέργειες που πρέπει να κάνουν τρίτοι για λογαριασμό του Δήμου και που θα έχουν ως άμεσο αποτέλεσμα την ποιοτική αναβάθμιση της περιοχής. Έτσι το έργο του κόμβου στην περιοχή Κόκκινο Μετόχι θα πρέπει να ολοκληρωθεί (αφορά την Περιφέρεια ή το ΥΠΕΧΩΔΕ) και η επαρχιακή οδοποιία που διατρέχει το δήμο θα πρέπει να μέσα από μελέτες και ενέργειες της Νομαρχιακής Αυτοδιοίκησης να διαπλατυνθεί.

Ειδικότερα, το όραμα του Δήμου, απαρτίζεται από τους παρακάτω άξονες προτεραιότητας :

Άξονας 1	Ποιοτική αναβάθμιση των οικισμών- προστασία περιβάλλοντος
Άξονας 2	Οικονομική ανάπτυξη.
Άξονας 3	Κοινωνική ανάπτυξη.
Άξονας 4	Πολιτιστική δραστηριότητα
Άξονας 5	Αθλητισμός.
Άξονας 6	Παιδεία - Σχολική Στέγη.
Άξονας 7	Εσωτερική Ανάπτυξη του Δήμου-Διοικητικές μεταρρυθμίσεις- Αξιοποίηση Δημοτικής Περιουσίας

Ο Κεντρικός Ρόλος του Δήμου ενισχύεται ιδιαίτερα από τους άξονες προτεραιότητας 1,3,4,5,7 με ενίσχυση της Εξωστρέφειας του .

Η **ποιότητα ζωής** και η **προστασία του περιβάλλοντος** ενισχύονται από τους άξονες 1 και 4 με δράσεις που αφορούν «Αστική Ανάπτυξη» και αποσκοπούν στη βελτίωση της «συνοχής στο εσωτερικό του Δήμου», τη «μείωση των ενδοδημοτικών ανισοτήτων» και την ενίσχυση «της ιδιαίτερης διακριτής εικόνας» του Δήμου μέσα από την ανάδειξη και προστασία του φυσικού – ιστορικού – πολιτισμικού της περιβάλλοντος.

Οι παρεμβάσεις για το ανθρώπινο δυναμικό του Δήμου αποτελούν αυτόνομο άξονα προτεραιότητας (άξονας 7) με κύριους στόχους την ανάπτυξη των ανθρώπινων πόρων και την τεχνολογική αναβάθμιση του έργου.

Για την επίτευξη των στόχων κάθε άξονα προτεραιότητας του Επιχειρησιακού Προγράμματος, προβλέπονται συγκεκριμένα μέτρα, μέσα στα οποία θα ενταχθούν ανάλογα έργα, έτσι ώστε, να δομηθεί ένα συνεκτικό Αναπτυξιακό Πρόγραμμα για το Δήμο, το οποίο σε συνδυασμό με τα υπόλοιπα μέτρα και δράσεις του Περιφερειακού Προγράμματος του ΕΣΠΑ θα επιτύχουν την ζητούμενη αναπτυξιακή προώθηση του Δήμου, στην ολοκληρωμένη ανάπτυξη υποβαθμισμένων αστικών περιοχών.

Άξονας 1	Ποιοτική αναβάθμιση των οικισμών- προστασία περιβάλλοντος
-----------------	---

Η ποιοτική αναβάθμιση οικισμών και η προστασία του περιβάλλοντος αποκτά όλο και μεγαλύτερη διάσταση στις παρεμβάσεις του Δήμου. Ακόμα και η «Πολιτική Συνοχής και Περιβάλλον» δίνει μεγάλη σημασία στη Ποιοτική αναβάθμιση των οικισμών και στα περιβαλλοντικά ζητήματα και τονίζει την ανάγκη λήψης προληπτικών μέτρων προστασίας του.

Η ποιοτική αναβάθμιση οικισμών για το Δήμο πρέπει να αναδειχθεί σε βασικό παράγοντα ανταγωνιστικότητας. Η υιοθέτηση παρεμβάσεων πρέπει να εξασφαλίσει την αειφόρο ανάπτυξη που σέβεται το περιβάλλον

Στο πλαίσιο της αναβάθμιση των οικισμών περιλαμβάνονται σημαντικές παρεμβάσεις στο κύριο οδικό δίκτυο που εξυπηρετεί το σύνολο του πληθυσμού και των επισκεπτών και διερχομένων από το Δήμο.

Τέλος σημαντικές είναι οι παρεμβάσεις στον τομέα της ανακύκλωσης όπου επιδιώκεται η μείωση του όγκου των απορριμμάτων και η βελτιστοποιημένη διαχείριση τους.

Μέτρο 1 - Πολεοδομικός Σχεδιασμός.

Στόχος του μέτρου είναι η ολοκλήρωση των ρυθμίσεων για την εκπόνηση Γενικού Πολεοδομικού Σχεδίου στο Δήμο σε συνεργασία με το Δήμο Χανίων και τους άλλους περιφερειακούς Δήμους καθώς και η ολοκλήρωση της υπό εκπόνηση μελέτης πράξης εφαρμογής Πασακακίου.

Μέτρο 2 - Αναβάθμιση αστικού περιβάλλοντος και ποιότητας ζωής.

Στόχος του μέτρου είναι η αναβάθμιση του αισθητικού και λειτουργικού περιβάλλοντος των οικιστικών συγκροτημάτων καθώς και η ολοκλήρωση και εκσυγχρονισμός των υποδομών τους.

Μέτρο 2.1 Προγράμματα αστικής ανάπλασης εντός Σχεδίου Πόλεως.

Στόχος του μέτρου είναι η υλοποίηση μελετών των εγκεκριμένων πράξεων εφαρμογής.

Μέτρο 2.2 Ανάπλαση κοινοχρήστων χώρων ιστορικών-παραδοσιακών οικισμών

Προτείνεται η ανάπλαση κοινόχρηστων χώρων στα πλαίσια υλοποίησης της μελέτης του Νουκάκη Αντώνιου «Ανάδειξη αγροτικών συγκροτημάτων- μετοχίων και παραδοσιακών οικισμών Δ.Ελ. Βενιζέλου»:

A) στον οικισμό Μουρνιών

B) στον οικισμό Νεροκούρου

Γ) στην πλατεία Δεξαμενή (ΔΔ Νεροκούρου)

Δ) Δημιουργία παιδικής χαράς στον Αγ.Ελευθέριο

Μέτρο 3 - Διαχείριση στερεών, υγρών αποβλήτων, ενίσχυση προγράμματος ανακύκλωσης – Ενίσχυση υποδομών ύδρευσης

Στόχος του μέτρου είναι λειτουργία ενιαίου φορέα διαχείρισης υγρών αποβλήτων (ΔΕΥΑ), η βελτίωση του υφιστάμενου δικτύου αποχέτευσης και ομβρίων και η βελτίωση των παρεχόμενων υπηρεσιών αποκομιδής και ανακύκλωσης απορριμμάτων καθώς και η κατασκευή νέων δικτύων ύδρευσης.

Μέτρο 4 - Υποδομές μεταφορών: Στόχος του μέτρου είναι η βελτίωση του δικτύου μεταφορών και του ύδρευσης στο σύνολο του Δήμου και στα τμήματα τα οποία βρίσκονται εκτός οικιστικών συνόλων

Μέτρο 4.1-Έργα: α) Συνεχής βελτίωση της Δημοτικής και αγροτικής οδοποιίας.

β) Συντήρηση δικτύου μεταφορών και ύδρευσης.

Μέτρο 4.2-Σύνταξη Μελετών

Μέτρο 5- Αγ Βαρβάρα: Στόχος του μέτρου είναι η ανάδειξη Νυμφαίου στη θέση Αγ. Βαρβάρα στις Μουρνιές και η διαμόρφωση του περιβάλλοντα χώρου καθώς και η δημιουργία

περιπατητικής τουριστικής διαδρομής από την Αγ.Βαρβάρα μέχρι το Αϊγιωργίτικο Φαράγγι του Αγ.Γεωργίου

Μέτρο 6-Εξαγορές κτιριακών συνόλων: Στόχος του μέτρου είναι η εξαγορά κτιρίων ιστορικού-θρησκευτικού ενδιαφέροντος.

Συγκεκριμένα:

-Το Κόκκινο Σπίτι στο Κόκκινο Μετόχι. Προτείνεται: α) αποσαφήνιση ιδιοκτησιακού καθεστώτος και β) η άμεση εξαγορά και επέμβαση στο κτίριο. Η αίθουσα μπορεί να χρησιμοποιηθεί χρήση ή ως αίθουσα σεμιναρίων και πολιτιστικών εκδηλώσεων.

Μέτρο 7-Απαλλοτριώσεις για εφαρμογή Σχεδίου Πόλης

Απόκτηση κοινωφελών και κοινοχρήστων χώρων εντός εγκεκριμένων Σχεδίων Πόλεων όπως στο ΟΤ 759 σχ. Πόλεως Κουμπέ Μουρνιών για Δημοτικό-Ν/Γ, ΟΤ1297Α σχ. Πόλεως Πασασακίου για Παιδικό-Βρεφικό Σταθμό ή Νηπιαγωγείο, ΟΤ696 σχ. Πόλεως Κουμπέ Μουρνιών για Κέντρο Υγείας, ΟΤ 1283Β για Δημοτικό –Ν/Γ Πασακακίου και ΟΤ1403 για Αθλητικό Κέντρο Πασακακίου και ΟΤ1211 κοινοχρηστος χώρος στο Κόκκινο Μετόχι.

Άξονας προτεραιότητας 1 Ποιοτική αναβάθμιση των οικισμών – προστασία περιβάλλοντος	ΕΚΡΟΕΣ	ΑΠΟΤΕΛΕΣΜΑΤΑ	ΕΠΙΠΤΩΣΕΙΣ
Μέτρα			
1.Πολεοδομικός Σχεδιασμός	1.1 Ένα Γ Π.Σ. 1.2 Οργάνωση μελέτης πράξης εφαρμογής Πασακακίου	Εκπόνηση πολεοδομικών σχεδίων και πράξεων εφαρμογής	Οργάνωση Επέκτασης οικισμών – προσδιορισμός χρήσεων στις εκτός σχεδίου περιοχές
2. Αναβάθμιση αστικού περιβάλλοντος και ποιότητας ζωής	2.1 Προγράμματα αστικής ανάπτυξης εντός Σχεδίου πόλεως 2.2 Ανάπλαση αγροτικών συγκροτημάτων-μετοχιών και παραδοσιακών οικισμών	2.1 Υλοποίηση μελετών πράξεων εφαρμογής 2.2 Ανάδειξη αγροτικών συγκροτημάτων-μετοχιών και παραδοσιακών οικισμών Δ. Ελ Βενιζέλου	Αστική ανάπτυξη και αξιοποίηση κοινοχρήστων χώρων. Ανάδειξη αγροτικών συγκροτημάτων-μετοχιών και παραδοσιακών οικισμών
3. Διαχείριση στερεών και υγρών αποβλήτων, ενίσχυση προγράμματος ανακύκλωσης και ενίσχυση υποδομών ύδρευσης	Λειτουργία φορέα διαχείρισης υγρών αποβλήτων (ΔΕΥΑ) Βελτιστοποίηση παρεχόμενων υπηρεσιών αποκομιδής και ανακύκλωσης απορριμμάτων Επέκταση υφιστάμενου δικτύου αποχέτευσης και	Ολοκληρωμένη διαχείριση υγρών αποβλήτων Δραστική μείωση του όγκου των απορριμμάτων, καλύτερο σύστημα αποκομιδής	Μείωση κόστους διαχείρισης υγρών αποβλήτων, αποκομιδής και ανακύκλωσης. Βελτίωση του δικτύου ύδρευσης.

	ομβρίων και ύδρευσης.		
4.Υποδομές μεταφορών ○ 4.1 Έργα ○ 4.2 Μελέτες	4.1.1 Βελτίωση της δημοτικής και αγροτικής οδοποιίας. 4.1.2 Συντήρηση οδοποιίας και Δικτύου Ύδρευσης 4.2 Σύνταξη μελετών	Ασφαλέστερη διακίνηση οχημάτων Βελτίωση Δικτύου Ύδρευσης	Ανάπτυξη διακίνησης με εναλλακτικά μέσα μεταφοράς. Ταχύτερη μετακίνηση. Καλύτερη ποιότητα ζωής
5. Αγ. Βαρβάρα	Ανάδειξη Νυμφαίου στη θέση Αγία Βαρβάρα στις Μουρνιές. Διαμόρφωση περιβάλλοντα χώρου και δημιουργία περιπατητικής τουριστικής διαδρομής από την Αγ.Βαρβάρα μέχρι το Αϊγιωργίτικο Φαράγγι	Ανάδειξη περιοχών φυσικού κάλλους	Ανάδειξη ιστορικού και φυσικού περιβάλλοντος της περιοχής.
6. Εξαγορές κτιριακών συνόλων	Εξαγορά κτιρίων ιστορικού-θρησκευτικού ενδιαφέροντος	Εξαγορά και Ανάδειξη ιστορικών κτιρίων Συγκεκριμένα: -Κόκκινο Σπίτι στο Κόκκινο Μετόχι -Μετόχι Λούρδα με την αίθουσα των οξυκόρυφων τόξων και το Χαμαμ.	<u>Κόκκινο Σπίτι στο Κόκκινο Μετόχι:</u> Αποσαφήνιση ιδιοκτησιακού καθεστώτος και άμεση εξαγορά. Δημιουργία αίθουσας σεμιναρίων και πολιτιστικών εκδηλώσεων <u>-Μετόχι Λούρδα:</u> Απαιτείται άμεση ανασύλωση. Δημιουργία αίθουσας εκδηλώσεων, σεμιναρίων, εκθέσεων επιμορφωτικού χαρακτήρα
7. Απαλλοτριώσεις για την εφαρμογή Σχεδίου Πόλεως	Απόκτηση κοινωφελών και κοινοχρήστων χώρων εντός εγκεκριμένων Σχεδίων Πόλεων	Απαλλοτριώσεις κοινωφελών και κοινόχρηστων χώρων.	Απόκτηση οικοπέδων για δημιουργία σχολείων, παιδικών χαρών και πάρκων, όπως ΟΤ 759 σχ. Πόλεως Κουμπέ Μουρνιών για Δημοτικό-Ν/Γ, ΟΤ1297Α σχ. Πόλεως Πασασακίου για Παιδικό-Βρεφικό Σταθμό ή Νηπιαγωγείο, ΟΤ696 σχ. Πόλεως Κουμπέ Μουρνιών για Κέντρο Υγείας, ΟΤ 1283Β για Δημοτικό –Ν/Γ Πασασακίου , ΟΤ1403 για Αθλητικό Κέντρο Πασασακίου. και ΟΤ1211 κοινοχρηστος χώρος στο Κόκκινο Μετόχι.

Άξονας 2

Οικονομική ανάπτυξη

Η οικονομική ανάπτυξη της περιοχής είναι απόρροια συλλογικών πρωτοβουλιών οι οποίες εμπλέκουν όλους τους παραγωγικούς και δημόσιους φορείς του Δήμου. Ο Δήμος θα καταβάλλει κάθε δυνατή προσπάθεια να συμμετέχει και να ενισχύσει πρωτοβουλίες προς την κατεύθυνση αυτή και παράλληλα να αναλάβει δράσεις που εμπίπτουν στις αρμοδιότητές του, προκειμένου η περιοχή μας να βγει από αυτό το αδιέξοδο. Τέτοιες πρωτοβουλίες προσδιορίζονται από το παρακάτω μέτρο:

Μέτρο 1 – Παρακολούθηση των ενεργειών της ΔΕΗ σε σχέση με τους εγκεκριμένους όρους λειτουργίας της μονάδας στην Ξυλοκαμάρα.

Στόχος του μέτρου είναι η παρακολούθηση της έντονα ρυπογόνου μονάδας της Ξυλοκαμάρας στην παραγωγή ηλεκτρικής ενέργειας και η τεκμηρίωση του διαρκούς αιτήματος των Φορέων των Χανίων, σε πρώτη φάση για τη λειτουργία της μονάδας ως σταθμός αιχμής και σε δεύτερη φάση για την οριστική μετεγκατάστασή της.

Άξονας προτεραιότητας 2 Οικονομική ανάπτυξη	ΕΚΦΡΑΣ	ΑΠΟΤΕΛΕΣΜΑΤΑ	ΕΠΙΠΤΩΣΕΙΣ
Μέτρα			
1. Παρακολούθηση των ενεργειών της ΔΕΗ σε σχέση με τους εγκεκριμένους όρους λειτουργίας της μονάδας στην Ξυλοκαμάρα.	Ενεργό συμμετοχή της Επιτροπής δράσης που έχει συγκροτηθεί από το Δήμο και έχει αντικείμενο την παρακολούθηση και την επίβλεψη της δράσης και των αποφάσεων της ΔΕΗ στην Ξυλοκαμάρα έχοντας δικαίωμα γνωμοδότησης στη λήψη σχετικών αποφάσεων	Συστηματική πληροφόρηση Δ.Σ και Δημοτών. Γνωμοδότηση στη λήψη σχετικών αποφάσεων	Μείωση περιβαλλοντικών κινδύνων

Άξονας 3

Κοινωνική ανάπτυξη

Μέτρο 1 – Ανάπτυξη κοινωνικών υπηρεσιών υποστήριξης για την προώθηση ίσων ευκαιριών.

Το μέτρο στοχεύει στην παροχή ίσων ευκαιριών απασχόλησης ιδίως στις γυναίκες με την δημιουργία κατάλληλων υποστηρικτικών μηχανισμών αλλά και την φροντίδα και στήριξης της τρίτης ηλικίας. Προτείνεται η ίδρυση ενός νέου Βρεφονηπιακού σταθμού από τον Οργανισμό Εργατικής Εστίας (ΟΕΕ), ενός ΚΗΦΗ , ενός ΚΑΠΗ και η συνέχιση λειτουργίας της δομής «Βοήθεια στο Σπίτι», «Παιδικός Σταθμός».

Μέτρο 2 : Συνέχιση λειτουργίας της δομής του Κέντρου Υποστηρικτικών Υπηρεσιών

Λειτουργία κέντρου υποστηρικτικών υπηρεσιών για τις ομάδες στόχους νέων και αλλοδαπών με αντίστοιχο περιεχόμενο παρέμβασης.

Άξονας προτεραιότητας 3: Κοινωνική ανάπτυξη	ΕΚΡΟΕΣ	ΑΠΟΤΕΛΕΣΜΑΤΑ	ΕΠΙΠΤΩΣΕΙΣ
Μέτρα			
1.Ανάπτυξη κοινωνικών υπηρεσιών υποστήριξης για την προώθηση ίσων ευκαιριών	Ίδρυση 1 ΚΗΦΗ, 1 νέος Βρεφονηπιακός Σταθμός, 1 ΚΑΠΗ, 1 ΚΔΑΠ και συνέχιση λειτουργίας της δομής «Βοήθεια στο Σπίτι» , «Παιδικός Σταθμός»	1. Φιλοξενία 90 νηπίων 2. Υπηρεσίες προς 135 ηλικιωμένους	1. Γυναίκες διευκολύνονται για ένταξη στην αγορά εργασίας 2. Πρόσθετες μόνιμες θέσεις εργασίας κατά τη λειτουργία τους
2.Συνέχιση λειτουργίας της δομής του Κέντρου Υποστηρικτικών Υπηρεσιών	1 δομή ΚΥΥ	Διαχείριση προβλημάτων νέων και αλλοδαπών της περιοχής του Δήμου	Διατήρηση 2 θέσεων απασχόλησης και πιθανή δημιουργία πρόσθετων μόνιμων θέσεων εργασίας κατά τη λειτουργία του
3. Κατασκευή ενός νέου Βρεφονηπιακού Σταθμού	Κατασκευή νέου Βρεφονηπιακού Σταθμού	Φιλοξενία 90 νηπίων	Εξυπηρέτηση περισσότερων οικογενειών στην περιοχή Δημιουργία νέων θέσεων εργασίας

Άξονας 4	Πολιτιστική δραστηριότητα
-----------------	----------------------------------

Μέτρο 1 – Πολιτιστική Δραστηριότητα-Ενέργειες.

Το μέτρο στοχεύει στην ανάπτυξη πολιτιστικών δραστηριοτήτων από το Δήμο σε συνεργασία με τους πολιτιστικούς συλλόγους της περιοχής.

Μέτρο 2 : Δράσεις για την λειτουργία, μουσείων θεάτρων και την εκμετάλλευση των εγκαταστάσεων παροχής υπηρεσιών αυτών καθώς και εκδηλώσεις ενημέρωσης για τους αρχαιολογικούς και ιστορικούς χώρους της περιοχής

Το μέτρο αφορά την λειτουργία της οικίας του Ελευθερίου Βενιζέλου

Μέτρο 3: Μελέτες Ανασύλωσης: Αποκατάσταση Ι.Μονής Αγ.Γεωργίου-Νεροκούρου. Μετατροπή του μοναστηριακού συγκροτήματος Αγ.Γεωργίου Νεροκούρου σε συνεδριακό κέντρο και τουριστικό κατάλυμα καθώς και αποκατάσταση της Ι.Μονής Αγ.Ελευθερίου-Μουρνιών με ανασύλωση παλαιού ελαιουργείου και ανάπτυξη περιβάλλοντος χώρου. Συμμετοχή Δήμου ως θεσμικού φορέα.

Μέτρο 4 : Εκδόσεις έντυπες και ηλεκτρονικές για την προβολή όψεων της ιστορίας και της παράδοσης της περιοχής, υλικής και άυλης

Έκδοση οδηγού για την προβολή της ιστορίας και της παράδοσης της περιοχής και προβολή της ιστορικής παράδοσης του Δήμου μέσω διαδικτύου.

Μέτρο 5 : Κατασκευή υπαίθριου θεάτρου στον αύλιο χώρο του μουσείου σχολικής ζωής στο παλαιό Δημοτικό σχολείο Νεροκούρου

Σκοπός της κατασκευής και λειτουργίας είναι η υλοποίηση θεατρικών παραστάσεων και η ανάπτυξη πολιτιστικών δραστηριοτήτων

Αξονας προτεραιότητας 4: Πολιτιστική δραστηριότητα Μέτρα	ΕΚΡΟΕΣ	ΑΠΟΤΕΛΕΣΜΑΤΑ	ΕΠΙΠΤΩΣΕΙΣ
1.Πολιτιστική Δραστηριότητα-Ενέργειες	Πέντε σημαντικές πολιτιστικές εκδηλώσεις	Δραστηριοποίηση - συμμετοχή πολιτιστικών συλλόγων	Συντονισμένες δράσεις πολιτιστικού χαρακτήρα
2.Υποστήριξη – ενίσχυση της σύγχρονης καλλιτεχνικής δημιουργίας	Μια έκθεση τοπικής καλλιτεχνικής δημιουργίας	Ενίσχυση της προβολής των τοπικών καλλιτεχνών	Επαναπροσδιορισμός της ταυτότητας του Δήμου στα πολιτιστικά δεδομένα του

και του ντόπιου καλλιτεχνικού δυναμικού			Νομού
3. Μελέτη Ανάπλασης	Αποκατάσταση Ι.Μονής Αγ. Γεωργίου-Νεροκούρου και Αγ.Ελευθερίου-Μουρνιών	Μετατροπή συγκροτήματος Αγ.Γεωργίου Νεροκούρου σε συνεδριακό κέντρο και τουριστικό κατάλυμα. Ανασύλωση παλαιού ελαιουργείου και ανάπλαση περιβάλλοντος χώρου Ι.Μ.Αγ.Ελευθερίου-Μουρνιών	Ανάδειξη ιστορικών χώρων
4.Εκδόσεις έντυπες και ηλεκτρονικές για την προβολή όψεων της ιστορίας και της παράδοσης της περιοχής, υλικής και αυλής	Ένας οδηγός προβολής	Ολοκληρωμένη προβολή Δήμου Προβολή μέσω διαδικτύου	Αύξηση επισκεψιμότητας
5 . Κατασκευή υπαίθριου θεάτρου στον αύλιο χώρο του μουσείου σχολικής ζωής στο παλαιό Δημοτικό σχολείο Νεροκούρου και κατασκευή μνημείου Ηρώων	Κατασκευή υπαίθριου θεάτρου και μνημείου Ηρώων	Υλοποίηση θεατρικών παραστάσεων και ανάπτυξη πολιτιστικών δραστηριοτήτων	Ανάπτυξη πολιτιστικών εκδηλώσεων

Άξονας 5	Αθλητισμός
-----------------	-------------------

Ο Δήμος γνωρίζει φυσικά ότι ο αθλητισμός μπορεί να διαδραματίσει πολύτιμο ρόλο, ιδίως στην προαγωγή της εκπαίδευσης και της υγείας, στην καταπολέμηση των διακρίσεων και στη διατήρηση μιας κοινωνίας χωρίς αποκλεισμούς. Ο Δήμος αναγνωρίζει την εκπαιδευτική αξία του αθλητισμού, επιβεβαιώνοντας ως εκ τούτου την κοινωνική σημασία του αθλητισμού και τον ρόλο του στην προσέγγιση των ανθρώπων και ιδιαίτερα των νέων.

Η οικονομική ενίσχυση των σωματείων, θα αποτελέσει προτεραιότητα.

Μέτρο 1 – Ενίσχυση τοπικών συλλόγων και σωματείων

Επιχορήγηση αθλητικών συλλόγων περιοχής

Μέτρο 2 : Αξιοποίηση – συντήρηση αθλητικών υποδομών

Ετήσια συντήρηση όλων των αθλητικών υποδομών

Μέτρο 3 : Ανάπτυξη προγραμμάτων μαζικού αθλητισμού

Υλοποίηση προγραμμάτων μαζικού αθλητισμού μέσω της κοινωφελούς επιχείρησης.

Μέτρο 4 : Δημιουργία Πολυδύναμων αθλητικών εγκαταστάσεων

Δημιουργία κέντρου πολυδύναμων αθλητικών εγκαταστάσεων στην περιοχή Κουμπέ-Νεροκούρου και στην πολεοδομική ενότητα Πασακακίου.

Αξονας προτεραιότητας 5 : Αθλητισμός	ΕΚΡΟΕΣ	ΑΠΟΤΕΛΕΣΜΑΤΑ	ΕΠΙΠΤΩΣΕΙΣ
Μέτρα			
1. Ενίσχυση τοπικών συλλόγων και σωματείων	Όλοι οι αθλητικοί σύλλογοι	Δραστηριοποίηση - συμμετοχή αθλητικών συλλόγων	Εναλλακτικές στις προοπτικές άθλησης
2.Αξιοποίηση – συντήρηση αθλητικών υποδομών	Όλοι οι αθλητικοί χώροι	Βελτίωση της ποιότητας των παρεχόμενων υπηρεσιών	
3.Ανάπτυξη προγραμμάτων μαζικού αθλητισμού περιοχής	20 Προγράμματα	Αύξηση αριθμού αθλουμένων	Συντονισμένες δράσεις αθλητικού χαρακτήρα
4.Δημιουργία πολυδύναμων αθλητικών εγκαταστάσεων	Πολυδύναμες αθλητικές εγκαταστάσεις στην περιοχή Κουμπέ-Νεροκούρου και στο Πασακάκι	Ανάπτυξη ποικίλων αθλητικών δραστηριοτήτων	Διαχρονική λειτουργία του χώρου και ανάπτυξη αθλητικής δραστηριότητας

Αξονας 6 Παιδεία – Σχολική Στέγη

Μέτρο 1: Επέκταση κτιριακής υποδομής Αβάθμιας και Ββάθμιας εκπαίδευσης

Απαλλοτριώση ιδιοκτησιών για τη δημιουργία οικοπέδου, το οποίο έχει χαρακτηριστεί ως χώρος Δημοτικού σχολείου-Νηπιαγωγείου-Σχολικό Συγκρότημα Κουμπέ. Το οικόπεδο με αρ. κτημ 027406 στο οικ.τετρ 759 τελικής επιφάνειας 4137,81 τ.μ., το οποίο χαρακτηρίζεται ως χώρος Δημοτικού Σχολείου και Νηπιαγωγείου στην κυρωμένη πράξη εφαρμογής Κουμπέ-Μουρνιών καθώς και δημιουργία Δημοτικού Σχολείου και Νηπιαγωγείου στο Πασακάκι στο ΟΤ 1283Β. Στο σχέδιο πόλης Κόκκινο Μετόχι το ακίνητο που προσδιορίζεται σύμφωνα με τον τίτλο «ιδιοκτησία Μαθιουδακη» προορίζεται για την ανέγερση Δημοτικού σχολείου- Νηπιαγωγείου.

Μέτρο 2 : Εκδηλώσεις με θεματικές τη διαχείριση ανθρώπινων πόρων στην εκπαιδευτική διαδικασία

Ο δήμος σε συνεργασία με τη νέα Δημοτική του Επιχείρηση θα αναλάβει δράσεις ενημέρωσης σε θεματικές διαχείρισης ανθρώπινων πόρων στην εκπαιδευτική διαδικασία.

Άξονας προτεραιότητας 6: Παιδεία - Σχολική Στέγη.	ΕΚΡΟΕΣ	ΑΠΟΤΕΛΕΣΜΑΤΑ	ΕΠΙΠΤΩΣΕΙΣ
Μέτρα			
<p>1. Επέκταση κτιριακής υποδομής Αβάθμιας και Ββάθμιας εκπαίδευσης</p>	<p>Απαλλοτρίωση ιδιοκτησιών για τη δημιουργία οικοπέδου, το οποίο έχει χαρακτηριστεί ως χώρος Δημοτικού σχολείου-Νηπιαγωγείου-Σχολικό στην κυρωμένη πράξη εφαρμογής Κουμπέ-Μουρνιών και Δημοτικό Σχολείο και Νηπιαγωγείο στο Πασακάκι στο ΟΤ 1283Β. Στο σχέδιο πολης Κοκκινο Μετόχι το ακίνητο που προσδιορίζεται σύμφωνα με τον τίτλο «ιδιοκτησία Μαθιουδακη» για την ανέγερση Δημοτικού σχολείου- Νηπιαγωγείου.</p>	<p>Βελτίωση εκπαιδευτικής υποδομής. Δημιουργία νέων σχολικών χώρων. Εξυπηρέτηση μεγαλύτερου αριθμού μαθητών</p>	<p>Μείωση διαρροών μαθητικού πληθυσμού προς τα σχολεία της πόλης των Χανίων. Καλύτερες συνθήκες εκπαίδευσης-μάθησης παιδιών</p>
<p>2.Εκδηλώσεις με θεματικές τη διαχείριση ανθρώπινων πόρων στην εκπαιδευτική διαδικασία</p>	<p>10 εκδηλώσεις</p>	<p>Βελτίωση της ποιότητας της πληροφόρησης</p>	

Άξονας 7	Εσωτερική Ανάπτυξη του Δήμου-Διοικητικές μεταρρυθμίσεις-Αξιοποίηση Δημοτικής Περιουσίας
-----------------	---

Ο Δήμος πρέπει να προχωρήσει σε μια διαδικασία αναδιοργάνωσης της εσωτερικής του δομής και να υιοθετήσει νέες δομές και λειτουργίες με στόχο, την βελτίωση της ποιότητας των παρεχόμενων από αυτόν υπηρεσιών αλλά και συνολικά του επιπέδου λειτουργίας του. Η αναδιοργάνωση αυτή πρέπει να περιλάβει το σύνολο του δήμου αλλά και των νομικών του προσώπων. Πρέπει να σχεδιαστούν και να υιοθετηθούν δομές και λειτουργίες που θα βελτιώσουν την αποδοτικότητα και γενικά τη λειτουργία του, θα βοηθήσουν ώστε να αποφευχθούν οι αλληλεπικαλύψεις υπηρεσιών και καθηκόντων. Πρέπει να υιοθετηθούν συστήματα και δείκτες παρακολούθησης της αποτελεσματικότητας και αποδοτικότητας των υπηρεσιών του.

Απαιτείται κεντρική παρακολούθηση των οικονομικών του δήμου και χωριστή παρακολούθηση των εσόδων του ώστε να μην υπάρχει μόνο δυνατότητα διαπίστωσης αποτελεσμάτων της οικονομικής διαχείρισης, αλλά η έγκαιρη διαπίστωση της εξέλιξης των οικονομικών μεγεθών του συνόλου του δήμου αλλά και των νομικών του προσώπων.

Πρέπει να προχωρήσει η διαδικασία θεσμοθέτησης της τεχνικής υπηρεσίας ώστε να μπορεί να σχεδιάσει και να διαχειριστεί με επιτυχία το 4^ο Κοινοτικό Πλαίσιο Στήριξης. Διαχωρισμός τμήματος σύνταξης μελετών-επίβλεψης έργων με αυτόν του σχεδίου πόλεως. Πρόσληψη προσωπικού για στελέχωση τμημάτων.

Πολύ σημαντική είναι και η ενίσχυση της Διοικητικής Υπηρεσίας του Δήμου με νέο προσωπικό με σκοπό την άμεση ανταπόκρισή του στις ανάγκες των Δημοτών .

Για την ανάπτυξη της ιστοσελίδας του Δήμου

Επίσης αναγκαία είναι και η πρόσληψη εργατοτεχνικού προσωπικού με σκοπό την άμεση ανταπόκριση, συντήρηση και πρόληψη βλαβών του Δήμου.

Μέτρο 1: Οργανισμός του Δήμου

Εφαρμογή του Νέου Ο.Ε.Υ. του Δήμου και στελέχωση τμημάτων του Δήμου.

Συγκεκριμένα:

1α. Σύσταση Ταμειακής Υπηρεσίας και καλύτερη οργάνωση Οικονομικής Υπηρεσίας:

Πρόσληψη ενός ΠΕ και ενός ΔΕ

1β. Θεσμοθέτηση Τεχνικής Υπηρεσίας και καλύτερη οργάνωση των υπηρεσιών του Δήμου:

Πρόσληψη ενός ΠΕ μηχανικού

1γ. Πρόσληψη Προσωπικού για την ενίσχυση της Διοικητικής Υπηρεσίας: Πρόσληψη ενός ΤΕ

1δ. Πρόσληψη Εργατοτεχνικού Προσωπικού για την άμεση αντιμετώπιση αναγκών του Δήμου (1 υδραυλικός και 1 ηλεκτρολόγος, 1 Χειριστή Μηχανημάτων Έργου)

1ε. Δημιουργία Γραφείου Κίνησης του Δήμου

1στ. Πρόσληψη ενός ΤΕ ή ΠΕ Πληροφορικής για την δημιουργία και επιμέλεια ιστοσελίδας του Δήμου αλλά και άλλων μηχανογραφικών εφαρμογών.

Μέτρο 2 : Μελέτη για την ανέγερση νέου Δημαρχείου.

Εκπόνηση Μελέτης για το νέο Δημαρχείο και άμεση ανέγερσή του για τη στέγαση των υπηρεσιών του Δήμου σε ενιαίο σύγχρονο χώρο.

Μέτρο 3: Μελέτη για τη δημιουργία πολυχώρου εκδηλώσεων

Εκπόνηση μελέτης για τη δημιουργία πολυχώρου εκδηλώσεων για την εκπόνηση πολιτιστικών εκδηλώσεων και συνεδρίων.

Μέτρο 4: Αξιοποίηση Δημοτικής Περιουσίας

Εκπόνηση Μελετών για την αξιοποίηση της Δημοτικής Περιουσίας

Μέτρο 5:Οργάνωση-Πληροφορική-Προγράμματα .

Δημιουργία Ιστοσελίδας για την προβολή του Δήμου και την καλύτερη εξυπηρέτηση των δημοτών, ολοκλήρωση του έργου Μητροπολιτικό Δίκτυο οπτικών ινών, απόκτηση πιστοποίησης διαχειριστικής επάρκειας του Δήμου για έργα του Δ ΚΠΣ.

Άξονας προτεραιότητας 7 : Εσωτερική Ανάπτυξη του Δήμου- Διοικητικές μεταρρυθμίσεις- Αξιοποίηση Δημοτικής Περιουσίας	ΕΚΦΡΟΕΣ	ΑΠΟΤΕΛΕΣΜΑΤΑ	ΕΠΙΠΤΩΣΕΙΣ
Μέτρα	1. Οργανισμός 1 ^α . Θεσμοθέτηση Τεχνικής Υπηρεσίας 1β. Πρόσληψη Προσωπικού για την ενίσχυση της Διοικητικής Υπηρεσίας 1γ. Πρόσληψη Εργατοτεχνικού Προσωπικού 1δ. Δημιουργία Γραφείου Κίνησης του Δήμου	Εφαρμογή Ο.Ε.Υ. του Δήμου. Βελτίωση της λειτουργίας της διοικητικής και οικονομικής υπηρεσίας. Στελέχωση και θεσμοθέτηση Τεχνικής και Οικονομικής Υπηρεσίας. Άμεση αντιμετώπιση αναγκών του Δήμου.	Διασφάλιση της εύρυθμης λειτουργίας του Δήμου. Ταχύτερη ανταπόκριση στις ανάγκες του Δήμου και καλύτερη οργάνωση των υπηρεσιών του.
2. Μελέτη και ανέγερση νέου Δημαρχείου	Μελέτη για την ανέγερση νέου Δημαρχείου. Κτίριο εγκατάστασης Δημαρχείου	Νέες κτιριακές εγκαταστάσεις. Μείωση λειτουργικών δαπανών του Δήμου και βελτίωση παρεχόμενων υπηρεσιών προς τους Δημότες	Συγκέντρωση υπηρεσιών
3.Μελέτη για τη δημιουργία πολυχώρου εκδηλώσεων	Πολυχώρος εκδηλώσεων	Ανάπτυξη εκδηλώσεων και πολιτιστικών δραστηριοτήτων.	Προβολή του δήμου- Δράσεις εξωστρέφειας
4. Αξιοποίηση Δημοτικής Περιουσίας	Μελέτη για την αξιοποίηση της Δημοτικής Περιουσίας		
5. Δημιουργία Ιστοσελίδας	Δημιουργία Ιστοσελίδας του Δήμου	Προβολή υπηρεσιών του δήμου, τήρηση διαφάνειας διαδικασιών, ταχύτερη εξυπηρέτηση πολιτών	Ταχύτερη και άμεση εξυπηρέτηση των πολιτών.

2.2 ΠΑΡΟΥΣΙΑΣΗ ΑΞΟΝΩΝ, ΜΕΤΡΩΝ ΚΑΙ ΤΩΝ ΠΡΟΤΕΙΝΟΜΕΝΩΝ ΔΡΑΣΕΩΝ

ΑΞΙΟΝΕΣ	ΜΕΤΡΑ	ΔΡΑΣΕΙΣ – ΣΤΟΧΟΙ
ΑΞΙΟΝΑΣ 1 Ποιοτική Αναβάθμιση των οικισμών-προστασία περιβάλλοντος	Μέτρο 1 – Πολεοδομικός Σχεδιασμός	1.1 Ένα Γ.Π.Σ. 1.2 Ολοκλήρωση μελέτης πράξης εφαρμογής Πασακακίου
	Μέτρο 2 –Αναβάθμιση αστικού περιβάλλοντος και ποιότητας ζωής 2.1 Προγράμματα αστικής ανάπτυξης εντός Σχεδίου Πόλεως. 2.2 Ανάπλαση κοινοχρήστων χώρων ιστορικών –παραδοσιακών οικισμών	2.1 Έργα ανάπτυξης εντός των κυρωμένων πράξεων εφαρμογής (π.χ. οδός Σοφ. Βενιζέλου, Χναρά, Νέα οριακή, ανώνυμες οδοί εντός σχεδίου, χώροι Πρασίνου, πάρκα, Παιδικές Χαρές). 2.2 Ανάπλαση Κοινοχρήστων χώρων: -στον οικισμό Μουρνιών -στον οικισμό Νεροκούρου -στην πλατεία Δεξαμενής (ΔΔ Νεροκούρου) -Δημιουργία παιδικής χαράς στον Αγ. Ελευθέριο, στα πλαίσια υλοποίησης της μελέτης του Νουκάκη Αντ.: «Ανάδειξη αγροτικών συγκροτημάτων-μετοχιών και παραδοσιακών οικισμών Δ.Ελ. Βενιζέλου»
	Μέτρο 3 – Διαχείριση στερεών και υγρών αποβλήτων, ενίσχυση προγράμματος ανακύκλωσης & ενίσχυση υποδομών ύδρευσης	Λειτουργία ενιαίου φορέα διαχείρισης υγρών αποβλήτων (ΔΕΥΑ) Βελτιστοποίηση παρεχόμενων υπηρεσιών αποκομιδής και ανακύκλωσης απορριμμάτων. Επέκταση υφιστάμενου δικτύου αποχέτευσης και ομβρίων. Δημιουργία νέου δικτύου ύδρευσης.
	Μέτρο 4 – Υποδομές μεταφορών: ο Μέτρο 4.1-Έργα ο Μέτρο 4.2-Μελέτες	4.1α Βελτίωση της δημοτικής και αγροτικής οδοποιίας. 4.1β Συντήρηση οδοποιίας και δικτύου Ύδρευσης 4.2 Σύναξη μελετών
	Μέτρο 5- Αγ. Βαρβάρα	Ανάδειξη Νυμφαίου στη θέση Αγία Βαρβάρα στις Μουρνιές-Διαμόρφωση περιβάλλοντα χώρου και δημιουργία περιπατητικής τουριστικής διαδρομής από την Αγ.Βαρβάρα μέχρι το Αίγιωργίτικο Φαράγγι.
	Μέτρο 6-Εξαγορές κτιριακών συνόλων	Εξαγορά κτιρίων ιστορικού- θρησκευτικού ενδιαφέροντος Συγκεκριμένα: -Το Κόκκινο σπίτι στο Κόκκινο Μετόχι. Απαιτείται: α)αποσαφήνιση ιδιοκτησιακού καθεστώτος, β)άμεση επέμβαση –εξαγορά. Η αίθουσα μπορεί να χρησιμοποιηθεί για εκπαιδευτική χρήση ή ως αίθουσα σεμιναρίων και πολιτιστικών εκδηλώσεων. -Το Μετόχι Λούρδα με την αίθουσα των οξυκόρυφων τόξων και το Χαμάμ. Απαιτείται άμεση αναστύλωση. Η αίθουσα μπορεί να χρησιμοποιηθεί: -Για οργάνωση συνελεύσεων, συγκεντρώσεων, σεμιναρίων -Για οργάνωση περιοδικών εκθέσεων επιμνημονεύτου ενημερωτικού χαρακτήρα ή καλλιτεχνικού περιεχομένου.
	Μέτρο 7-Απαλλοτριώσεις για εφαρμογή Σχεδίου Πόλης	Απόκτηση κοινωφελών και κοινοχρήστων χώρων εντός εγκεκριμένων Σχεδίων Πόλεων όπως ΟΤ 759 σχ. Πόλεως Κουμπέ Μουρνιών για Δημοτικό-Ν/Γ, ΟΤ1297Α, στο σχ. Πόλεως Πασακακίου για Παιδικό-Βρεφικό Σταθμό, στο ΟΤ696 σχ. Πόλεως Κουμπέ Μουρνιών για Κέντρο Υγείας, ΟΤ 1283Β για Δημοτικό –Ν/Γ Πασακακίου και ΟΤ1403 για Αθλητικό Κέντρο Πασακακίου.
ΑΞΙΟΝΑΣ 2 Οικονομική ανάπτυξη	Μέτρο 1 – Παρακολούθηση των ενεργειών της ΔΕΗ σε σχέση με τους εγκεκριμένους όρους λειτουργίας της μονάδας στην Ξυλοκαμάρα.	Ενεργό συμμετοχή της «Επιτροπής Δράσης κατά της ΔΕΗ» που έχει συγκροτηθεί από το Δήμο και έχει αντικείμενο την παρακολούθηση και την επίβλεψη της δράσης και των αποφάσεων της ΔΕΗ στην Ξυλοκαμάρα έχοντας δικαίωμα γνωμοδότησης στη σχετικών λήψη αποφάσεων
ΑΞΙΟΝΑΣ 3 Κοινωνική ανάπτυξη	Μέτρο 1 – Ανάπτυξη κοινωνικών υπηρεσιών υποστήριξης για την προώθηση ίσων ευκαιριών.	Ίδρυση 1 ΚΗΦΗ, 1 νέου Βρεφονηπιακός σταθμός, ίδρυση 1 ΚΑΠΗ, ΚΔΑΠ
	Μέτρο 2– Συνέχιση λειτουργίας της δομής του Κέντρου Υποστηρικτικών Υπηρεσιών	Συνέχιση λειτουργίας της δομής «Βοήθεια στο Σπίτι» και «Παιδικός Σταθμός» 1 Δομή ΚΥΥ διατηρείται
	Μέτρο 3- Κατασκευή ενός νέου Βρεφονηπιακού Σταθμού	Ίδρυση νέου Βρεφονηπιακού Σταθμού στο ΟΤ1297Α του σχεδίου πόλεως Πασακακίου.
	Μέτρο 1 – Πολιτιστική Δοξαποιοότητα-Ενέργειες	5 Σημαντικές πολιτιστικές εκδηλώσεις

2.3 ΕΡΓΑ ΠΟΥ ΠΡΟΤΕΙΝΟΝΤΑΙ ΑΠΟ ΑΛΛΟΥΣ ΦΟΡΕΙΣ ΚΑΙ ΥΠΟΣΤΗΡΙΖΟΝΤΑΙ ΑΠΟ ΤΟ ΔΗΜΟ

Τα παρακάτω θεσμικά έργα προτείνονται από άλλους φορείς και στηρίζονται θεσμικά από το Δήμο Ελ. Βενιζέλου και αφορούν τους τομείς:

1.3 ΕΡΓΑ ΠΟΥ ΠΡΟΤΕΙΝΟΝΤΑΙ ΑΠΟ ΑΛΛΟΥΣ ΦΟΡΕΙΣ ΚΑΙ ΥΠΟΣΤΗΡΙΖΟΝΤΑΙ ΑΠΟ ΤΟ ΔΗΜΟ

Τα παρακάτω θεσμικά έργα προτείνονται από άλλους φορείς και στηρίζονται θεσμικά από το Δήμο Ελ. Βενιζέλου και αφορούν τους τομείς:

Α) ΣΧΟΛΙΚΗ ΣΤΕΓΗ

1)Κατασκευή Δημοτικού σχολείου-Ν/Γ στο σχέδιο πόλεως Κουμπέ Μουρνιών. Ο Δήμος προωθεί την απαλλοτρίωση του οικοπέδου στο ΟΤ 759 ώστε να είναι εφικτή η κατασκευή του σχολικού συγκροτήματος το οποίο θα επιλύσει χρόνια προβλήματα στέγασης των παιδιών στο σχολικό συγκρότημα Κουμπέ.

2) Προσθήκη στο Δημοτικό Σχολείο Αγροκηπίου: Το κτίριο στεγάζει το Δημοτικό Σχολείο Αγροκηπίου και το 1^ο Νηπιαγωγείο Αγροκηπίου που κατασκευάστηκε με προδιαγραφές για να στεγάσει μόνο το 6/θέσιο τότε Δημοτικό Σχολείο. Σήμερα λειτουργεί ως 11/θέσιο λόγω της ραγδαίας ανάπτυξης μαθητικού πληθυσμού. Απαιτείται άμεσα η επέκταση της κτιριακής υποδομής τόσο για το Δημοτικό Σχολείο όσο και για το 1^ο Νηπιαγωγείο, το οποίο προτείνεται να μεταστεγαστεί σε νέο αυτόνομο κτίριο στο ίδιο οικόπεδο.

3) 1^ο Νηπιαγωγείο Αγροκηπίου: Το εν λόγω Νηπιαγωγείο στεγάζεται στο κτίριο του Δημοτικού Σχολείου Αγροκηπίου το οποίο έχει σοβαρή έλλειψη σχολικών αιθουσών και απαιτείται άμεση μεταστέγαση του σε αυτόνομο κτίριο στο ίδιο οικόπεδο επιφάνειας περίπου τεσσάρων στρεμμάτων.

4) 1^ο Νηπιαγωγείο Χρυσοπηγής: Στο παραπάνω κτίριο συστεγάζονται δύο νηπιαγωγεία (1^ο και 2^ο) σε παλιά ξύλινη λουόμενη κατασκευή που δεν διαθέτει κεντρική θέρμανση και δεν πληροί τις βασικές απαιτήσεις υγιεινής και ασφάλειας σχολικού κτιρίου.

Προτείνεται η ανέγερση νέου κτιρίου σε οικόπεδο ιδιοκτησίας του Δήμου στο Σ.Π. Κουμπέ Νεροκούρου ΟΤ 24Γ επιφάνειας 1355,52τμ, το οποίο έχει ήδη επιλεγεί από τον Ο.Σ.Κ. για την κατασκευή του 2^{ου} Νηπ/γείου Αγροκηπίου (περιοχή Καμίνι).

5) 2^ο Νηπιαγωγείο Χρυσοπηγής με προτεινόμενη τροποποίηση χρήσης οικοπέδου:

Στην εγκεκριμένη πράξη εφαρμογής Κόκκινο Μετόχι-Χρυσοπηγή στο ΟΤ 1231 τα Οικόπεδα 01Ν&02Ν εμβαδού 960τμ ιδιοκτησίας του Δήμου, το οικόπεδο διατίθεται για ανέγερση νηπιαγωγείου κατόπιν τροποποίησης Σ.Π αλλαγής χρήσης που είναι σε εξέλιξη, ώστε να στεγάσει το 2^ο Νηπιαγωγείο Χρυσοπηγής που σήμερα βρίσκεται σε ξύλινη λυόμενη κατασκευή.

6) Δημοτικό –Νηπιαγωγείο εντός του εγκεκριμένου σχεδίου πόλεως Πασακακίου.

Μετά την ολοκλήρωση της μελέτης πράξης εφαρμογής μπορεί να κατασκευαστεί ο προβλεπόμενος χώρος Δημοτικού –Νηπιαγωγείου στο ΟΤ 1283Β, αφού περιέλθει ο χώρος στην ιδιοκτησία του Δήμου.

7)Δημοτικό –Νηπιαγωγείο εντός εγκεκριμένου σχεδίου πόλεως Κόκ. Μετόχι

Η πράξη εφαρμογής στις ιδιοκτησίες από τις οποίες προκύπτει ο χώρος του σχολείου έχει ανασταλεί. Μετά την ανασύνταξη της μπορεί να προταθεί η κατασκευή του σχολείου από τον ΟΣΚ ή στο ΕΣΠΑ.

Β)ΥΠΟΔΟΜΕΣ ΚΟΙΝΩΝΙΚΩΝ ΥΠΗΡΕΣΙΩΝ

1)Κατασκευή Βρεφονηπιακού σταθμού στην κυρωμένη πράξη εφαρμογής ΚΟΥΜΠΕ Νεροκούρου.

Αφορά την κατασκευής βρεφονηπιακού σταθμού στο ΟΤ51Α στην περιοχή ΚΟΥΜΠΕ Νεροκούρου, που προωθείται από τον Οργανισμό Εργατικής Εστίας (ΟΕΕ)

2)Κατασκευή Βρεφονηπιακού σταθμού στο σχ. Πόλεως Πασακακίου

Στο σχέδιο πόλεως Πασακακίου προβλέπεται η κατασκευή Παιδικού-Βρεφικού σταθμού στο ΟΤ1297Α

Γ) ΥΠΟΔΟΜΕΣ ΜΕΤΑΦΟΡΩΝ

1)Σύνδεση ΒΟΑΚ (Κόμβος Μουρνιών) με το βασικό δίκτυο της πόλης των Χανίων.

2)Σύνδεση Νοσοκομείου-ΒΟΑΚ –Αεροδρόμιο

Δ)ΠΟΛΙΤΙΣΜΟΣ

1) **Αποκατάσταση Ι.Μ. Αγ. Γεωργίου-Νεροκούρου:** Προτείνεται η μετατροπή του μοναστηριακού συγκροτήματος Ι.Μ. Αγ. Γεωργίου-Νεροκούρου, σε συνεδριακό κέντρο και τουριστικό κατάλυμα.

2) **Αποκατάσταση Ι.Μ. Αγ. Ελευθερίου-Μουρνιών:** Προτείνεται να οργανωθεί ως κέντρο φιλοξενίας στενών συγγενών ασθενών από την περιφέρεια.

Η μεγάλη αίθουσα του ελαιοτριβείου μπορεί να αποτελέσει χώρο πολιτισμικού περιεχομένου που θα είναι ενταγμένο σε ένα γενικότερο πρόγραμμα του Δήμου ή του Νομού.

3) **Αγ. Βαρβάρα:** Ανάδειξη Νυμφαίου στη θέση Αγία Βαρβάρα στις Μουρνιές-Διαμόρφωση περιβάλλοντα χώρου και δημιουργία περιπατητικής τουριστικής διαδρομής από την Αγ.Βαρβάρα μέχρι το Αϊγιογιωργίτικο Φαράγγι.

2.4 ΕΓΚΕΚΡΙΜΕΝΑ ΕΡΓΑ ΔΗΜΟΥ ΕΛ ΒΕΝΙΖΕΛΟΥ ΑΠΟ ΤΟ ΠΡΟΓΡΑΜΜΑ ΘΗΣΕΑΣ

Στους παρακάτω πίνακες εμφανίζονται αναλυτικά τα εγκεκριμένα ποσά για δημοτικά έργα από το Πρόγραμμα Θησεάς 35% και 45% και τα υπόλοιπα προς απορρόφηση μέχρι την ολοκλήρωση τους ως το 2009.

ΕΓΚΕΚΡΙΜΕΝΑ ΠΟΣΑ ΓΙΑ ΔΗΜΟΤΙΚΑ ΕΡΓΑ 35%

A/A	ΚΩΔ. ΘΗΣΕΑ	ΤΙΤΛΟΣ ΕΡΓΟΥ		2005	2006	2007	2008	2009	ΣΥΝΟΛΟ
1	20387	ΣΥΝΔΕΣΗ ΔΕΞΑΜΕΝΗΣ ΝΕΡΟΚΟΥΡΟΥ ΜΕ ΚΕΝΤΡΙΚΟ-ΝΕΑ ΔΙΚΤΥΑ ΥΔΡΕΥΣΗΣ (ΑΠΟΦΑΣΗ Γ.Γ.Π.) 3654 23/06/2006, 7 ^η ΑΠΟΦΑΣΗ (35%) (ΑΠΟΦΑΣΗ ΠΕΠ) ΤΕΛ ΤΡΟΠ. 853 25/02 /08,	2000: ΟΡΙΣΤΙΚΗ ΕΝΤΑΞΗ (ΠΕΠ) 35%	0,00	0,00	41.769,00	35.487,87	0,00	77.256,87

		23 ^η ΑΠΟΦΑΣΗ ΠΕΠ 35%							
2	20389	ΑΠΑΛΛΟΤΡΙΩΣΗ ΟΙΚΟΠΕΔΟΥ ΣΤΟ Ο.Τ. 759 ΣΧΕΔΙΟΥ ΠΟΛΗΣ ΚΟΥΜΠΕ	1000: ΠΡΟΕΝΤΑΣΣΕΤΑΙ (ΚΕΠ) (35%)	0,00	0,00	0,00	146.559,00	0,00	146.559,00
3	20391	ΑΝΤΙΠΛΗΜΜΥΡΙΚΑ ΕΡΓΑ ΣΤΟ Δ.Δ. ΝΕΡΟΚΟΥΡΟΥ	0714: ENT. (ΠΕΠ) (35%)	0,00	0,00	0,00	205.182,00	0,00	205.182,00
4	20393	ΑΝΤΙΠΛΗΜΜΥΡΙΚΑ ΕΡΓΑ ΣΤΟ Δ.Δ. ΜΟΥΡΝΙΩΝ	0714: ENT. (ΠΕΠ) (35%)	0,00	0,00	0,00	0,00	272.599,00	272.599,00
			ΣΥΝΟΛΑ	0,00	0,00	41.769,00	387.228,87	272.599,00	701.596,87
	ΑΡΙΘΜΟΣ ΕΡΓΩΝ: 4		ΚΑΤΑΝΟΜΗ ΦΟΡΕΑ (35%)	0,00	0,00	41.769,00	403.769,00	272.599,00	718.137,00
								ΔΙΑΦΟΡΑ	16.540,13

ΕΓΚΕΚΡΙΜΕΝΑ ΠΟΣΑ ΓΙΑ ΔΗΜΟΤΙΚΑ ΕΡΓΑ 45%

A/A	ΚΩΔ. ΘΗΣΕΑ	ΤΙΤΛΟΣ ΕΡΓΟΥ		2005	2006	2007	2008	2009	ΣΥΝΟΛΟ
1	4390	ΒΕΛΤΙΩΣΗ ΥΦΙΣΤΑΜΕΝΗΣ ΔΗΜΟΤΙΚΗΣ ΟΔΟΠΟΪΑΣ (ΑΠΟΦΑΣΗ ΠΕΠ) 3133 15/06/2005, 2Η ΠΕΠ ΚΡΗΤΗΣ	2000: ΟΡΙΣΤΙΚΗ ΕΝΤΑΞΗ (ΠΕΠ) 35%	0,00	189.075,78	0,00	0,00	0,00	189.075,00
2	4391	ΔΗΜΑΡΧΕΙΟ	1000: ΠΡΟΕΝΤΑΣΣΕΤΑΙ (ΚΕΠ) (35%)	0,00	0,00	0,00	324.914,66	0,00	324.914,66
3	4396	ΕΡΓΑ ΟΔΟΠΟΪΑΣ	1000: ΠΡΟΕΝΤΑΣΣΕΤΑΙ (ΚΕΠ) (35%)	0,00	0,00	0,00	0,00	162.457,33	162.457,33

4	20399	ΑΣΤΙΚΕΣ ΑΝΑΠΛΑΣΕΙΣ ΣΤΑ ΣΧΕΔΙΑ ΠΟΛΗΣ ΚΟΥΜΠΕ ΜΟΥΡΝΙΩΝ ΚΑΙ ΚΟΥΜΠΕ ΝΕΡΟΚΟΥΡΟΥ (ΑΠΟΦΑΣΗ Γ.Γ.Π.) 3656 23/06/2006, 27Η ΑΠΟΦΑΣΗ (45%)	2000: ΟΡΙΣΤΙΚΗ ΕΝΤΑΞΗ (ΠΕΠ) 35%	0,00	0,00	162.457,33	0,00	0,00	162.457,33
			ΣΥΝΟΛΑ	0,00	189.75,78	162.457,33	324.914,66	162.457,33	838.905,10
			ΚΑΤΑΝΟΜΗ ΦΟΡΕΑ (45%)	0,00	189.75,78	162.457,33	324.914,66	162.457,33	838.905,09
								ΥΠΕΡΒΑΣΗ	-0,01

2.5 ΑΝΑΛΥΤΙΚΗ ΠΑΡΟΥΣΙΑΣΗ ΤΕΧΝΙΚΩΝ ΔΕΛΤΙΩΝ ΠΡΟΤΕΙΝΟΜΕΝΩΝ ΔΡΑΣΕΩΝ

ΤΕΧΝΙΚΟ ΔΕΛΤΙΟ ΜΕΤΡΟΥ		
1. Άξονας Προτεραιότητας	1	Ποιοτική αναβάθμιση των οικισμών – προστασία περιβάλλοντος
2. Μέτρο	2	Αναβάθμιση αστικού περιβάλλοντος και ποιότητας ζωής
	2.1	Πρόγραμμα αστικής ανάπλασης εντός Σχεδίου Πόλεως
3. Δράση	2.1.2	Ανάπλαση οδού Χναρά
4. Διάρκεια Εφαρμογής		2008-2012
5. Χρηματοδοτικά Στοιχεία (€)		
Συνολικό κόστος		400.000 €
Δημοτική Δαπάνη		0
Δημόσια Δαπάνη (Εθνικά Προγράμματα)		0
Επιχειρησιακά προγράμματα		400.000 €
Ιδιωτική Συμμετοχή		0
6. Περιγραφή Μέτρου		Ανάπλαση οδού Χναρά
7. Στόχος Μέτρου		Το μέτρο αποσκοπεί στην ανάπλαση της οδού Χναρά και στη βελτίωση των συνθηκών διαβίωσης των κατοίκων.
8. Περιοχή Εφαρμογής		Δημοτικά Διαμερίσματα του Δήμου
9. Δικαιούχοι Εφαρμογής		Δήμος Ελ. Βενιζέλου
10. Αρμόδια Υπηρεσία		Τμήμα Τεχνικών Έργων και Η/Μ Εξοπλισμού
10. Αρμόδια Υπηρεσία		Τμήμα Τεχνικών Έργων και Η/Μ Εξοπλισμού

ΤΕΧΝΙΚΟ ΔΕΛΤΙΟ ΜΕΤΡΟΥ		
1. Άξονας Προτεραιότητας	1	Ποιοτική αναβάθμιση των οικισμών – προστασία περιβάλλοντος
2. Μέτρο	2	Αναβάθμιση αστικού περιβάλλοντος και ποιότητας ζωής
	2.1	Πρόγραμμα αστικής ανάπλασης εντός Σχεδίου Πόλεως
3. Δράση	2.1.4	Ολοκλήρωση ανάπλασης οδού Χρυσοπηγής
4. Διάρκεια Εφαρμογής	2008-2012	
5. Χρηματοδοτικά Στοιχεία (€)		
Συνολικό κόστος	200.000 €	
Δημοτική Δαπάνη	0	
Δημόσια Δαπάνη (Εθνικά Προγράμματα)	0	
Επιχειρησιακά προγράμματα	200.000 €	
Ιδιωτική Συμμετοχή	0	
6. Περιγραφή Μέτρου	Ολοκλήρωση έργου ανάπλασης οδού Χρυσοπηγής	
7. Στόχος Μέτρου	Το μέτρο αποσκοπεί στην ολοκλήρωση της ανάπλασης της οδού Χρυσοπηγής στο εκτός σχεδίου πόλεως τμήμα και στη βελτίωση των συνθηκών διαβίωσης των κατοίκων.	
8. Περιοχή Εφαρμογής	Δημοτικά Διαμερίσματα του Δήμου	
9. Δικαιούχοι Εφαρμογής	Δήμος Ελ. Βενιζέλου	
10. Αρμόδια Υπηρεσία	Τμήμα Τεχνικών Έργων και Η/Μ Εξοπλισμού	

ΤΕΧΝΙΚΟ ΔΕΛΤΙΟ ΜΕΤΡΟΥ		
1. Άξονας Προτεραιότητας	1	Ποιοτική αναβάθμιση των οικισμών – προστασία περιβάλλοντος
2. Μέτρο	3	Διαχείριση στερεών και υγρών αποβλήτων , ενίσχυση προγράμματος ανακύκλωσης και Ενίσχυση υποδομών ύδρευσης
	3.1	Διαχείριση στερεών και υγρών αποβλήτων, ενίσχυση προγράμματος ανακύκλωσης
Δράση	3.1.1	Διαχείριση στερεών και υγρών αποβλήτων, ενίσχυση προγράμματος ανακύκλωσης
3. Διάρκεια Εφαρμογής	2008-2012	
4. Χρηματοδοτικά Στοιχεία (€)		
Συνολικό κόστος	30.000 €	
Δημοτική Δαπάνη	30.000 €	
Δημόσια Δαπάνη (Εθνικά Προγράμματα)	0	
Επιχειρησιακά προγράμματα	0	
Ιδιωτική Συμμετοχή	0	
5. Περιγραφή Μέτρου	Προμήθεια κάδου ανακύκλωσης	
6. Στόχος Μέτρου	Βελτιστοποίηση παρεχόμενων υπηρεσιών αποκομιδής και ανακύκλωσης απορριμμάτων. Επέκταση υφιστάμενου δικτύου αποχέτευσης και ομβρίων	
7. Περιοχή Εφαρμογής	Όλος ο Δήμος	
8. Δικαιούχοι του Μέτρου	Δήμος Ελευθέριου Βενιζέλου Συμμετέχοντες Δήμοι στο σύνδεσμο ΔΕΥΑ	
9. Αρμόδια Υπηρεσία	Οριζόντιες και Υποστηρικτικές Υπηρεσίες	
10. Αρμόδια Υπηρεσία		

ΤΕΧΝΙΚΟ ΔΕΛΤΙΟ ΜΕΤΡΟΥ		
1. Άξονας Προτεραιότητας	1	Ποιοτική αναβάθμιση των οικισμών – προστασία περιβάλλοντος
2. Μέτρο	4	Υποδομές μεταφορών
	4.1	Έργα
Δράση	4.1.1	Βελτίωση της δημοτικής και αγροτικής οδοποιίας
3. Διάρκεια Εφαρμογής	2008-2012	
4. Χρηματοδοτικά Στοιχεία (€)		
Συνολικό κόστος	1.600.000 €	
Δημοτική Δαπάνη	0	
Δημόσια Δαπάνη (Εθνικά Προγράμματα) (ΣΑΤΑ)	900.000 €	
Επιχειρησιακά προγράμματα	0	
Δάνειο (επιτόκιο 5,9% σταθερή τοκοχρεωλυτική δόση:203.000 € , διάρκεια 10 έτη)	700.000 €	
5. Περιγραφή Μέτρου	Βελτίωση αγροτικής και δημοτικής οδοποιίας	
6. Στόχος Μέτρου	Το μέτρο αποσκοπεί στην βελτίωση της ποιότητας ζωής των κατοίκων	
7. Περιοχή Εφαρμογής	Όλος ο Δήμος	
8. Δικαιούχοι του Μέτρου	Δήμος Ελευθέριου Βενιζέλου	
9. Αρμόδια Υπηρεσία	Τμήμα Τεχνικών Έργων και Η/Μ Εξοπλισμού	

ΤΕΧΝΙΚΟ ΔΕΛΤΙΟ ΜΕΤΡΟΥ		
1. Άξονας Προτεραιότητας	1	Ποιοτική αναβάθμιση των οικισμών – προστασία περιβάλλοντος
2. Μέτρο	4	Υποδομές μεταφορών
	4.1	Έργα
Δράση	4.1.2	Συντήρηση της δημοτικής και αγροτικής οδοποιίας
3. Διάρκεια Εφαρμογής	2008-2012	
4. Χρηματοδοτικά Στοιχεία (€)		
Συνολικό κόστος	400.000 €	
Δημοτική Δαπάνη	0	
Δημόσια Δαπάνη (Εθνικά Προγράμματα) (ΣΑΤΑ)	400.000 €	
Επιχειρησιακά προγράμματα	0	
Δάνειο (επιτόκιο 5,9% σταθερή τοκοχρεωλυτική δόση:203.000 €, διάρκεια 10 έτη)	0 €	
5. Περιγραφή Μέτρου	Βελτίωση αγροτικής και δημοτικής οδοποιίας	
6. Στόχος Μέτρου	Το μέτρο αποσκοπεί στην βελτίωση της ποιότητας ζωής των κατοίκων	
7. Περιοχή Εφαρμογής	Όλος ο Δήμος	
8. Δικαιούχοι του Μέτρου	Δήμος Ελευθέριου Βενιζέλου	
9. Αρμόδια Υπηρεσία	Τμήμα Τεχνικών Έργων και Η/Μ Εξοπλισμού	

ΤΕΧΝΙΚΟ ΔΕΛΤΙΟ ΜΕΤΡΟΥ		
ΤΕΧΝΙΚΟ ΔΕΛΤΙΟ ΜΕΤΡΟΥ		
1. Αξονας Προτεραιότητας	1	Ποιοτική αναβάθμιση των οικισμών – προστασία περιβάλλοντος
2. Μέτρο	5	Αγ. Βαρβάρα
3. Δράση	5	Ανάδειξη Νυμφαίου στη θέση Αγ. Βαρβάρα στις Μουρνιές
4. Διάρκεια Εφαρμογής		2008-2012
5. Χρηματοδοτικά Στοιχεία (€)		
Συνολικό κόστος		100.000 €
Δημοτική Δαπάνη		0
Δημόσια Δαπάνη (Εθνικά Προγράμματα)		0
Επιχειρησιακά προγράμματα		100.000 €
Ιδιωτική Συμμετοχή		0
6. Περιγραφή Μέτρου		Ανάδειξη Νυμφαίου στη θέση Αγ. Βαρβάρα στις Μουρνιές. Διαμόρφωση περιβάλλοντα χώρου και δημιουργία περιπατητικής τουριστικής διαδρομής από την Αγ. Βαρβάρα μέχρι το Αϊγιωργίτικο Φαράγγι.
7. Στόχος Μέτρου		Ανάδειξη ιστορικών χώρων και φυσικού περιβάλλοντος
8. Περιοχή Εφαρμογής		Όλος ο Δήμος
9. Δικαιούχοι του Μέτρου		Δήμος Ελευθέριου Βενιζέλου
10. Αρμόδια Υπηρεσία		Τμήμα Τεχνικών Έργων και Η/Μ Εξοπλισμού
9. Αρμόδια Υπηρεσία		Δήμος Ελ. Βενιζέλου

ΤΕΧΝΙΚΟ ΔΕΛΤΙΟ ΜΕΤΡΟΥ		
1. Αξονας Προτεραιότητας	1	Ποιοτική αναβάθμιση των οικισμών – προστασία περιβάλλοντος
2. Μέτρο	7	Απαλλοτριώσεις για εφαρμογή Σχεδίου Πόλης
3. Δράση	7	Απαλλοτριώσεις για εφαρμογή Σχεδίου Πόλης
3. Διάρκεια Εφαρμογής	2008-2012	
4. Χρηματοδοτικά Στοιχεία (€)		
Συνολικό κόστος	500.000 €	
Δημοτική Δαπάνη	0	
Δημόσια Δαπάνη (Εθνικά Προγράμματα)	500.000 €	
Επιχειρησιακά προγράμματα	0	
Ιδιωτική Συμμετοχή	0	
5. Περιγραφή Μέτρου	Απόκτηση κοινωφελών και κοινοχρήστων χώρων εντός εγκεκριμένων Σχεδίων Πόλεων όπως το ΟΤ1297Α, στο σχ. Πόλεως Πασακακίου για Παιδικό-Βρεφικό Σταθμό, το ΟΤ696 σχ. Πόλεως Κουμπέ Μουρνιών για κατασκευή Κέντρου Υγείας, το ΟΤ 1283Β για Δημοτικό –Ν/Γ Πασακακίου το ΟΤ1403 για Αθλητικό Κέντρο Πασακακίου. κα	
6. Στόχος Μέτρου	Απόκτηση οικοπέδων και δημιουργία σχολείων, παιδικών χαρών, πάρκων κτλ.	
7. Περιοχή Εφαρμογής	Όλος ο Δήμος	
8. Δικαιούχοι του Μέτρου	Δήμος Ελευθέριου Βενιζέλου	
9. Αρμόδια Υπηρεσία	Τμήμα Τεχνικών Έργων και Η/Μ Εξοπλισμού	

ΤΕΧΝΙΚΟ ΔΕΛΤΙΟ ΜΕΤΡΟΥ		
1. Άξονας Προτεραιότητας	2	Οικονομική ανάπτυξη
2. Μέτρο	1	<i>Παρακολούθηση των ενεργειών της ΔΕΗ σε σχέση με τους εγκεκριμένους όρους λειτουργίας της μονάδας στην Ξυλοκαμάρα.</i>
3. Δράση	1	<i>Παρακολούθηση των ενεργειών της ΔΕΗ σε σχέση με τους εγκεκριμένους όρους λειτουργίας της μονάδας στην Ξυλοκαμάρα.</i>
4. Διάρκεια Εφαρμογής	2008-2012	
5. Χρηματοδοτικά Στοιχεία (€)		
Συνολικό κόστος	0	
Δημοτική Δαπάνη	0	
Δημόσια Δαπάνη (Εθνικά Προγράμματα)	0	
Επιχειρησιακά προγράμματα	0	
Ιδιωτική Συμμετοχή	0	
6. Περιγραφή Μέτρου	Το μέτρο περιλαμβάνει την ενεργό συμμετοχή της Επιτροπής Δράσης που έχει συγκροτηθεί από το Δ.Σ. του Δήμο και έχει αντικείμενο την παρακολούθηση και την επίβλεψη της δράσης και των αποφάσεων της ΔΕΗ στην Ξυλοκαμάρα έχοντας δικαίωμα γνωμοδότησης στη σχετικών λήψη αποφάσεων	
7. Στόχος Μέτρου	Το μέτρο αποσκοπεί στην συμμετοχή και ενημέρωση Δήμου για τις αποφάσεις και στις ενέργειες της μονάδας στην Ξυλοκαμάρα	
8. Περιοχή Εφαρμογής	Όλος ο Δήμος	
9. Δικαιούχοι του Μέτρου	Δήμος Ελευθέριου Βενιζέλου	
10. Αρμόδια Υπηρεσία	Επιτροπή Δράσης	

ΤΕΧΝΙΚΟ ΔΕΛΤΙΟ ΜΕΤΡΟΥ		
1. Άξονας Προτεραιότητας	3	Κοινωνική ανάπτυξη
2. Μέτρο	1	Ανάπτυξη κοινωνικών υπηρεσιών υποστήριξης για την προώθηση ίσων ευκαιριών.
3. Δράση	1	Ίδρυση 1 ΚΗΦΗ, 1 νέου βρεφονηπιακού σταθμού, ΚΔΑΠ, ΚΑΠΗ και τη συνέχιση της λειτουργίας της δομής «Βοήθεια στο Σπίτι» και «Παιδικός σταθμός»
3. Διάρκεια Εφαρμογής	2008-2012	
4. Χρηματοδοτικά Στοιχεία (€)		
Συνολικό κόστος	1.316.000 €	
Δημοτική Δαπάνη	120.000 €	
Δημόσια Δαπάνη (Εθνικά Προγράμματα)	0	
Επιχειρησιακά προγράμματα	1.316.000 €	
Ιδιωτική Συμμετοχή	0	
5. Περιγραφή Μέτρου	Το μέτρο αφορά την ίδρυση 1 ΚΗΦΗ, 1 νέου βρεφονηπιακού σταθμού, την ίδρυση ενός ΚΔΑΠ, ΚΑΠΗ και τη συνέχιση της λειτουργίας της δομής «Βοήθεια στο Σπίτι» και «Παιδικός σταθμός» .	
6. Στόχος Μέτρου	Το μέτρο αποσκοπεί στην βελτίωση των παρεχόμενων κοινωνικών υπηρεσιών από το Δήμο	
7. Περιοχή Εφαρμογής	Όλος ο Δήμος	
8. Δικαιούχοι του Μέτρου	Δήμος Ελευθέριου Βενιζέλου/ Κοινωφελής Δημοτική Επιχείρηση Ελευθέριου Βενιζέλου	
9. Αρμόδια Υπηρεσία	Οριζόντιες και Υποστηρικτικές Υπηρεσίες/ Κοινωφελής Επιχείρηση Δήμου Ελευθέριου Βενιζέλου	

ΤΕΧΝΙΚΟ ΔΕΛΤΙΟ ΜΕΤΡΟΥ		
1. Άξονας Προτεραιότητας	3	Κοινωνική ανάπτυξη
2. Μέτρο	2	Συνέχιση λειτουργίας της δομής του Κέντρου Υποστηρικτικών Υπηρεσιών
3. Δράση	2	Συνέχιση λειτουργίας της δομής του ΚΥΥ
3. Διάρκεια Εφαρμογής	2008-2012	
4. Χρηματοδοτικά Στοιχεία (€)		
Συνολικό κόστος	120.000 €	
Δημοτική Δαπάνη	120.000 €	
Δημόσια Δαπάνη (Εθνικά	0	

ΤΕΧΝΙΚΟ ΔΕΛΤΙΟ ΜΕΤΡΟΥ		
1. Άξονας Προτεραιότητας	3	Κοινωνική ανάπτυξη
2. Μέτρο	4	Απαλλοτρίωση οικοπέδου και μελέτη ανέγερσης Κέντρου Υγείας
3. Δράση	4.1	Απαλλοτρίωση οικοπέδου και μελέτη ανέγερσης Κέντρου Υγείας
3. Διάρκεια Εφαρμογής	2008-2012	
4. Χρηματοδοτικά Στοιχεία (€)		
Συνολικό κόστος	Η δράση περιλαμβάνεται στον Άξονα1 Μέτρο 7: Απαλλοτριώσεις για εφαρμογή Σχεδίου Πόλης	
Δημοτική Δαπάνη	0	
Δημόσια Δαπάνη (Εθνικά Προγράμματα)	0	
Επιχειρησιακά προγράμματα		
Ιδιωτική Συμμετοχή	0	
5. Περιγραφή Μέτρου	Το μέτρο αφορά τη Απαλλοτρίωση οικοπέδου και μελέτη ανέγερσης Κέντρου Υγείας	
6. Στόχος Μέτρου	Το μέτρο αποσκοπεί στην βελτίωση των παρερχομένων κοινωνικών υπηρεσιών από το Δήμο	
7. Περιοχή Εφαρμογής	Όλος ο Δήμος	
8. Δικαιούχοι του Μέτρου	Δήμος Ελευθέριου Βενιζέλου	
9. Αρμόδια Υπηρεσία	Τμήμα Τεχνικών Έργων και Η/Μ Εξοπλισμού	

ΤΕΧΝΙΚΟ ΔΕΛΤΙΟ ΜΕΤΡΟΥ		
1. Άξονας Προτεραιότητας	4	Πολιτιστική δραστηριότητα
2. Μέτρο	2	Δράσεις για την λειτουργία, μουσείων θεάτρων και την εκμετάλλευση των εγκαταστάσεων παροχής υπηρεσιών αυτών καθώς και εκδηλώσεις ενημέρωσης για τους αρχαιολογικούς και ιστορικούς χώρους της περιοχής
3. Δράση	2	Λειτουργία της οικίας του Ελευθερίου Βενιζέλου
3. Διάρκεια Εφαρμογής	2008-2012	
4. Χρηματοδοτικά Στοιχεία (€)		
Συνολικό κόστος	40.000 €	
Δημοτική Δαπάνη	40.000 €	
Δημόσια Δαπάνη (Εθνικά Προγράμματα)	0	
Επιχειρησιακά προγράμματα	0	
Ιδιωτική Συμμετοχή	0	
5. Περιγραφή Μέτρου	Το μέτρο αφορά τη λειτουργία της οικίας του Ελευθερίου Βενιζέλου	
6. Στόχος Μέτρου	Το μέτρο αποσκοπεί στην ενίσχυση της προβολής της ιστορικής κληρονομιάς του Δήμου	
7. Περιοχή Εφαρμογής	Όλος ο Δήμος	
8. Δικαιούχοι του Μέτρου	Δήμος Ελευθέριου Βενιζέλου	
9. Αρμόδια Υπηρεσία	Κοινωφελής Επιχείρηση Δήμου Ελ. Βενιζέλου	

ΤΕΧΝΙΚΟ ΔΕΛΤΙΟ ΜΕΤΡΟΥ		
1. Άξονας Προτεραιότητας	4	Πολιτιστική δραστηριότητα
2. Μέτρο	4	Εκδόσεις έντυπες και ηλεκτρονικές για την προβολή όψεων της ιστορίας και της παράδοσης της περιοχής, υλικής και άυλης
3. Δράση	4.1	Έκδοση 1 οδηγού προβολής της ιστορίας και της παράδοσης της περιοχής του Δήμου.
3. Διάρκεια Εφαρμογής	2008-2012	
4. Χρηματοδοτικά Στοιχεία (€)		
Συνολικό κόστος	30.000*	
Δημοτική Δαπάνη	30.000 €	
Δημόσια Δαπάνη (Εθνικά Προγράμματα)		
Επιχειρησιακά προγράμματα		
Ιδιωτική Συμμετοχή		
5. Περιγραφή Μέτρου	Το μέτρο αφορά την έκδοση 1 οδηγού προβολής της ιστορίας και της παράδοσης της περιοχής του Δήμου και την ηλεκτρονική προβολή του μέσω διαδικτύου.	
6. Στόχος Μέτρου	Το μέτρο αποσκοπεί στην ολοκληρωμένη προβολή (έντυπη και ηλεκτρονική) της ιστορικής παράδοσης του Δήμου	
7. Περιοχή Εφαρμογής	Όλος ο Δήμος	
8. Δικαιούχοι του Μέτρου	Δήμος Ελευθέριου Βενιζέλου	
9. Αρμόδια Υπηρεσία	Κοινωφελής Επιχείρηση Δήμου Ελ. Βενιζέλου	

ΤΕΧΝΙΚΟ ΔΕΛΤΙΟ ΜΕΤΡΟΥ		
1. Άξονας Προτεραιότητας	5	Αθλητισμός
2. Μέτρο	1	Ενίσχυση τοπικών συλλόγων και σωματείων
3. Δράση	1	Ενίσχυση τοπικών συλλόγων και σωματείων
3. Διάρκεια Εφαρμογής	2008-2012	
4. Χρηματοδοτικά Στοιχεία (€)		
Συνολικό κόστος	120.000 €	
Δημοτική Δαπάνη	120.000 €	
Δημόσια Δαπάνη (Εθνικά Προγράμματα)	0	
Επιχειρησιακά προγράμματα	0	
Ιδιωτική Συμμετοχή	0	
5. Περιγραφή Μέτρου	Το μέτρο αφορά την επιχορήγηση όλων των αθλητικών συλλόγων της περιοχής. Ετήσια δαπάνη 30.000€	
6. Στόχος Μέτρου	Το μέτρο αποσκοπεί στη δραστηριοποίηση – συμμετοχή αθλητικών συλλόγων	
7. Περιοχή Εφαρμογής	Όλος ο Δήμος	
8. Δικαιούχοι του Μέτρου	Δήμος Ελευθέριου Βενιζέλου	
9. Αρμόδια Υπηρεσία	Οικονομική Υπηρεσία	
8. Δικαιούχοι του Μέτρου	Δήμος Ελευθέριου Βενιζέλου	
9. Αρμόδια Υπηρεσία	Τεχνική Υπηρεσία Δήμου Ελ. Βενιζέλου	

ΤΕΧΝΙΚΟ ΔΕΛΤΙΟ ΜΕΤΡΟΥ		
1. Άξονας Προτεραιότητας	5	Αθλητισμός
2. Μέτρο	2	Ανάπτυξη προγραμμάτων μαζικού αθλητισμού
3. Δράση	2	Ανάπτυξη προγραμμάτων μαζικού αθλητισμού
3. Διάρκεια Εφαρμογής	2008-2012	
4. Χρηματοδοτικά Στοιχεία (€)		
Συνολικό κόστος	120.000 €	
Δημοτική Δαπάνη	120.000 €	
Δημόσια Δαπάνη (Εθνικά Προγράμματα)	84.000 €	
Επιχειρησιακά προγράμματα	0	
Ιδιωτική Συμμετοχή	36.000 €	
5. Περιγραφή Μέτρου	Το μέτρο αφορά την υλοποίηση 20 προγραμμάτων μαζικού αθλητισμού	
6. Στόχος Μέτρου	Το μέτρο αποσκοπεί στην ενεργοποίηση του Δήμου σε δράσεις μαζικού αθλητισμού. Ετήσια Δαπάνη 30.000 €	
7. Περιοχή Εφαρμογής	Όλος ο Δήμος	
8. Δικαιούχοι του Μέτρου	Δήμος Ελευθέριου Βενιζέλου /Κοινοφελής Επιχείρηση Δήμου Ελευθέριου Βενιζέλου	
9. Αρμόδια Υπηρεσία	Κοινοφελής Επιχείρηση Δήμου Ελ. Βενιζέλου	

ΤΕΧΝΙΚΟ ΔΕΛΤΙΟ ΜΕΤΡΟΥ		
1. Άξονας Προτεραιότητας	5	Αθλητισμός
2. Μέτρο	3	Δημιουργία Πολυδύναμων Αθλητικών Εγκαταστάσεων
3. Δράση	4	Δημιουργία Αθλητικών Εγκαταστάσεων στο Πασακάκι
4. Διάρκεια Εφαρμογής	2008-2012	
5. Χρηματοδοτικά Στοιχεία (€)		
Συνολικό κόστος	600.000 €	
Δημοτική Δαπάνη		
Δημόσια Δαπάνη (Εθνικά Προγράμματα) * Έργο Γενικής Γραμματείας Αθλητισμού	600.000*	
Επιχειρησιακά προγράμματα		
Ιδιωτική Συμμετοχή		
6. Περιγραφή Μέτρου	Το μέτρο αφορά την εκπόνηση μελέτη για την ανέγερση πολυδύναμων αθλητικών εγκαταστάσεων στην περιοχή Πασακάκι	
7. Στόχος Μέτρου	Το μέτρο αποσκοπεί στην ανάπτυξη των αθλητικών δραστηριοτήτων στην περιοχή	
8. Περιοχή Εφαρμογής	Όλος ο Δήμος	
9. Δικαιούχοι του Μέτρου	Δήμος Ελευθέριου Βενιζέλου	
10. Αρμόδια Υπηρεσία	Τμήμα Τεχνικών Έργων και Η/Μ Εξοπλισμού	

ΤΕΧΝΙΚΟ ΔΕΛΤΙΟ ΜΕΤΡΟΥ		
1. Άξονας Προτεραιότητας	7	Εσωτερική Ανάπτυξη του Δήμου-Διοικητικές μεταρρυθμίσεις- Αξιοποίηση Δημοτικής Περιουσίας
2. Μέτρο	1	Οργανισμός
3. Δράση	1α	Δημιουργία Ταμειακής Υπηρεσίας και καλύτερη οργάνωση Οικονομικής Υπηρεσίας
3. Διάρκεια Εφαρμογής	2008-2012	
4. Χρηματοδοτικά Στοιχεία (€)		
Συνολικό κόστος (κατ' έτος)	180.000 €	
Δημοτική Δαπάνη	180.000 €	
Δημόσια Δαπάνη (Εθνικά Προγράμματα)		
Επιχειρησιακά προγράμματα		
Ιδιωτική Συμμετοχή		
5. Περιγραφή Μέτρου	Το μέτρο αφορά την εφαρμογή του νέου Ο.Ε.Υ. του Δήμου Πρόσληψη ενός ΠΕ και ενός ΔΕ για τη δημιουργία και στελέχωση της ταμειακής υπηρεσίας και την καλύτερη οργάνωση της οικονομικής υπηρεσίας.	
6. Στόχος Μέτρου	Το μέτρο αποσκοπεί στην σύσταση ταμειακής υπηρεσίας και στην καλύτερη παρακολούθηση των οικονομικών του Δήμου	
7. Περιοχή Εφαρμογής	Όλος ο Δήμος	
8. Δικαιούχοι του Μέτρου	Δήμος Ελευθερίου Βενιζέλου	
9. Αρμόδια Υπηρεσία	Διοικητική Υπηρεσία, Οικονομική Υπηρεσία	

ΤΕΧΝΙΚΟ ΔΕΛΤΙΟ ΜΕΤΡΟΥ		
1. Άξονας Προτεραιότητας	7	Εσωτερική Ανάπτυξη του Δήμου-Διοικητικές μεταρρυθμίσεις- Αξιοποίηση Δημοτικής Περιουσίας
2. Μέτρο	1	Οργανισμός
3. Δράση	1γ	Πρόσληψη Προσωπικού για την ενίσχυση της Διοικητικής Υπηρεσίας
4. Διάρκεια Εφαρμογής	2008-2012	
5. Χρηματοδοτικά Στοιχεία (€)		
Συνολικό κόστος (κατ' έτος)	15.000 €	
Δημοτική Δαπάνη	15.000 €	
Δημόσια Δαπάνη (Εθνικά Προγράμματα)	0	
Επιχειρησιακά προγράμματα	0	
Ιδιωτική Συμμετοχή	0	
6. Περιγραφή Μέτρου	Το μέτρο αφορά την εφαρμογή του νέου Ο.Ε.Υ. του Δήμου Πρόσληψη ενός ΤΕ για την ενίσχυση και καλύτερη οργάνωση της Διοικητικής Υπηρεσίας.	
7. Στόχος Μέτρου	Το μέτρο αποσκοπεί στην καλύτερη οργάνωση της Διοικητικής Υπηρεσίας και ταχύτερη εξυπηρέτηση των δημοτών	
8. Περιοχή Εφαρμογής	Όλος ο Δήμος	
9. Δικαιούχοι του Μέτρου	Δήμος Ελευθέριου Βενιζέλου	
10. Αρμόδια Υπηρεσία	Τμήμα Διοικητικής Υπηρεσίας	
8. Δικαιούχοι του Μέτρου	Δήμος Ελευθέριου Βενιζέλου	
9. Αρμόδια Υπηρεσία	Τμήμα Τεχνικών Έργων και Η/Μ Εξοπλισμού , Τμήμα Διοικητικής Υπηρεσίας	

ΤΕΧΝΙΚΟ ΔΕΛΤΙΟ ΜΕΤΡΟΥ		
1. Άξονας Προτεραιότητας	7	Εσωτερική Ανάπτυξη του Δήμου-Διοικητικές μεταρρυθμίσεις-Αξιοποίηση Δημοτικής Περιουσίας
2. Μέτρο	1	Οργανισμός
3. Δράση	1ε	Δημιουργία Γραφείου Κίνησης
3. Διάρκεια Εφαρμογής	2008-2012	
4. Χρηματοδοτικά Στοιχεία (€)		
Συνολικό κόστος (κατ' έτος)	15.000 €	
Δημοτική Δαπάνη	15.000 €	
Δημόσια Δαπάνη (Εθνικά Προγράμματα)	0	
Επιχειρησιακά προγράμματα	0	
Ιδιωτική Συμμετοχή	0	
5. Περιγραφή Μέτρου	Το μέτρο αφορά την εφαρμογή του νέου Ο.Ε.Υ. του Δήμου. Πρόσληψη 1 ΤΕ για τη δημιουργία Γραφείου Κίνησης στο Δήμο	
6. Στόχος Μέτρου	Το μέτρο αποσκοπεί στην πρόσληψη προσωπικού (ΤΕ) για στελέχωση γραφείου Κίνησης στο Δήμο	
7. Περιοχή Εφαρμογής	Όλος ο Δήμος	
8. Δικαιούχοι του Μέτρου	Δήμος Ελευθέριου Βενιζέλου	
9. Αρμόδια Υπηρεσία	Τμήμα Διοικητικής Υπηρεσίας	

ΤΕΧΝΙΚΟ ΔΕΛΤΙΟ ΜΕΤΡΟΥ		
1. Άξονας Προτεραιότητας	7	Διοικητικές μεταρρυθμίσεις-Σύγχρονες τεχνολογίες
2. Μέτρο	3	Μελέτη για τη δημιουργία πολυχώρου εκδηλώσεων
3. Δράση	1	Μελέτη για τη δημιουργία πολυχώρου εκδηλώσεων
3. Διάρκεια Εφαρμογής	2008-2012	
4. Χρηματοδοτικά Στοιχεία (€)		
Συνολικό κόστος	500.000 €	
Δημοτική Δαπάνη	0	
Δημόσια Δαπάνη (Εθνικά Προγράμματα)	0	
Επιχειρησιακά προγράμματα	500.000 €	
Ιδιωτική Συμμετοχή	0	
5. Περιγραφή Μέτρου	Το μέτρο αφορά την εκπόνηση μελέτης για τη δημιουργία πολυχώρου εκδηλώσεων	
6. Στόχος Μέτρου	Το μέτρο αποσκοπεί στη δημιουργία πολυχώρου εκδηλώσεων.	
7. Περιοχή Εφαρμογής	Όλος ο Δήμος	
8. Δικαιούχοι του Μέτρου	Δήμος Ελευθέριου Βενιζέλου	
9. Αρμόδια Υπηρεσία	Τμήμα Τεχνικών Έργων και Η/Μ Εξοπλισμού	

ΤΕΧΝΙΚΟ ΔΕΛΤΙΟ ΜΕΤΡΟΥ		
1. Άξονας Προτεραιότητας	7	Διοικητικές μεταρρυθμίσεις-Σύγχρονες τεχνολογίες
2. Μέτρο	4	Αξιοποίηση Δημοτικής Περιουσίας
3. Δράση	1	Μελέτη για την Αξιοποίηση της Δημοτικής Περιουσίας
4. Διάρκεια Εφαρμογής	2008-2012	
5. Χρηματοδοτικά Στοιχεία (€)		
Συνολικό κόστος	10.000 €	
Δημοτική Δαπάνη	10.000 €	
Δημόσια Δαπάνη (Εθνικά Προγράμματα)	0	
Επιχειρησιακά προγράμματα	0	
Ιδιωτική Συμμετοχή	0	
6. Περιγραφή Μέτρου	Το μέτρο αφορά την εκπόνηση μελέτης για την αξιοποίηση της περιουσίας του Δήμου.	
7. Στόχος Μέτρου	Το μέτρο αποσκοπεί στην εκπόνηση μελέτης για την αξιοποίηση της περιουσίας του Δήμου.	
8. Περιοχή Εφαρμογής	Όλος ο Δήμος	
9. Δικαιούχοι του Μέτρου	Δήμος Ελευθέριου Βενιζέλου	
10. Αρμόδια Υπηρεσία	Τμήμα Τεχνικών Έργων και Η/Μ Εξοπλισμού	

ΤΕΧΝΙΚΟ ΔΕΛΤΙΟ ΜΕΤΡΟΥ		
1. Άξονας Προτεραιότητας	7	Εσωτερική Ανάπτυξη του Δήμου-Διοικητικές μεταρρυθμίσεις-Αξιοποίηση Δημοτικής Περιουσίας
2. Μέτρο	5	Οργάνωση –πληροφορική -προγράμματα
3. Δράση	2	Πιστοποίηση διαχειριστικής επάρκειας για τα έργα του ΕΣΠΑ 2008-2013
4. Διάρκεια Εφαρμογής	2008-2012	
5. Χρηματοδοτικά Στοιχεία (€)		
Συνολικό κόστος	15.000	
Δημοτική Δαπάνη	15.000	
Δημόσια Δαπάνη (Εθνικά Προγράμματα)	0	
Επιχειρησιακά προγράμματα	0	
Ιδιωτική Συμμετοχή	0	
6. Περιγραφή Μέτρου	Το μέτρο αφορά την πιστοποίηση της διαχειριστικής επάρκειας του Δήμου ενόψει της Δ προγραμματικής περιόδου.	
7. Στόχος Μέτρου	Το μέτρο αποσκοπεί στην απόκτηση πιστοποίησης διαχειριστικής επάρκειας για τα προκειμένου να καταστεί ο Δήμος «Δικαιούχος Πράξης» στα έργα του Ε.Π. 2008-2013	
8. Περιοχή Εφαρμογής	Όλος ο Δήμος	
9. Δικαιούχοι του Μέτρου	Δήμος Ελευθέριου Βενιζέλου	
10. Αρμόδια Υπηρεσία	Υποστηρικτικές και Οριζόντιες υπηρεσίες	

ΚΕΦΑΛΑΙΟ 3-ΟΙΚΟΝΟΜΙΚΟΣ ΠΡΟΓΡΑΜΜΑΤΙΣΜΟΣ

3. Οικονομικός Προγραμματισμός

3.1 Οικονομικά Δήμου

Σύμφωνα με τις παρεχόμενες/διαθέσιμες οικονομικές πληροφορίες και επειδή δεν υπάρχουν Ισολογισμοί όλα τα προηγούμενα έτη στο Δήμο υπάρχει αδυναμία ανάλυσης μέσω οικονομικών δεικτών για τα εν λόγω έτη. Θεωρητικά οι δείκτες που θα χρησιμοποιούντο ανά κατηγορία θα ήταν οι εξής:

ΘΕΜΑΤΙΚΗ	ΔΕΙΚΤΗΣ	ΑΝΑΛΥΣΗ ΔΕΙΚΤΗ
Κερδοφορία	<p>Δείκτης επιστροφής κεφαλαίου = $\frac{\text{Μερικά Αποτελέσματα Εκμεταλλεύσεως}}{\text{ΜΑΕ}} \times 100\%$</p> <p>ΜΑΕ= Πάγιο Ενεργητικό + Κυκλοφορούν ενεργητικό – Τρέχουσες Υποχρεώσεις</p>	Πιστοποιεί κατά πόσο ο Ο.Τ.Α. παρουσιάζει θετικά αποτελέσματα και όχι ζημιές. Το θετικό αποτέλεσμα θα πρέπει να συγκρίνεται με το μέγεθος των οικονομικών δεδομένων του Οργανισμού και κατά πόσο οι διαθέσιμοι πόροι - έσοδα έχουν επενδυθεί για την άρτια λειτουργία του Οργανισμού.
Ρευστότητα	<p>Δείκτης Άμεσης Ρευστότητας = $\frac{\text{Κυκλοφορούν Ενεργητικό}}{\text{Βραχυπρόθεσμες Υποχρεώσεις}}$</p>	Δείχνει ότι τα περιουσιακά στοιχεία θα υπερβαίνουν τις τρέχουσες υποχρεώσεις. Ο παρόν δείκτης θα πρέπει να είναι τουλάχιστον 1:1. Αν αυτή η αναλογία δεν υπάρχει, τότε ο Οργανισμός δεν έχει αρκετούς ρευστούς πόρους να αντιμετωπίσει αμέσως τις οικονομικές υποχρεώσεις του.
Αποδοτικότητα	<p>Δείκτης ταχύτητας κυκλοφορίας του Ενεργητικού = $\frac{\text{Αποτελέσματα Εκμεταλλεύσεως}}{\text{Πάγιο Ενεργητικό}}$</p>	Συνδέεται άμεσα με την αποδοτικότητα της χρήσης των περιουσιακών στοιχείων. Όσες περισσότερες φορές καλύπτονται τα περιουσιακά στοιχεία από τις πωλήσεις/έσοδα, τόσο μεγαλύτερη είναι η αποκατάσταση των επενδύσεων στα περιουσιακά στοιχεία
	<p>Δείκτης ταχύτητας πληρωμής υποχρεώσεων = $\frac{\text{Βραχυπρόθεσμες Υποχρεώσεις}}{\text{Έσοδα από πωλήσεις αγαθών και υπηρεσιών}} \times 365$</p>	Συγκρίνουμε τους χρεώστες όχι με τα συνολικά έσοδα αλλά με τα έσοδα που προβλέπονται από τις πιστώσεις
	<p>Δείκτης σχέσης δανείου – μετοχικού κεφαλαίου = $\frac{\text{Μακροπρόθεσμες και Βραχυπρόθεσμες Υποχρεώσεις}}{\text{100\% Κεφάλαιο + Μακροπρόθεσμες και Βραχυπρόθεσμες Υποχρεώσεις}}$</p>	Όσο περισσότερα δάνεια τροφοδοτούνται στον Οργανισμό, τόσο αυξάνονται οι οφειλόμενοι τόκοι

Είμαστε υποχρεωμένοι να προχωρήσουμε σε ποιοτική ανάλυση των οικονομικών δεδομένων του Δήμου εστιάζοντας περισσότερο την οπτική μας στις πολιτικές και στη συνάφεια που αυτές έχουν με τα οικονομικά του Δήμου. Έτσι δημιουργούμε τους παρακάτω πίνακες εσόδων – εξόδων:

3.2 Έσοδα και πηγές χρηματοδότησης - δαπάνες

ΕΣΟΔΑ ΚΑΙ ΠΗΓΕΣ ΧΡΗΜΑΤΟΔΟΤΗΣΗΣ - ΔΑΠΑΝΕΣ ΕΤΟΣ 2005

A/A	ΠΗΓΗ	ΠΟΣΑ €
	ΕΣΟΔΑ	

1	ΙΔΙΑ ΕΣΟΔΑ	3.196.942,96
1.1	ΕΙΣΦΟΡΑ ΓΗΣ ΣΕ ΧΡΗΜΑ	71.007,49
1.2	ΔΙΑΧΕΙΡΙΣΗ Κ.Ο.Κ	66.019,16
1.3	ΔΙΑΧΕΙΡΙΣΗ Τ.Α.Π.	18.879,96
1.4	ΔΙΑΧΕΙΡΙΣΗ ΤΕΛΩΝ 2-5&ΠΑΡΕΠΙΔΗΜΟΥΝΤΩΝ	0,00
1.5	ΔΙΑΧΕΙΡΙΣΗ ΤΕΛΩΝ (ΠΕΖΟΔΡΟΜΙΟΥ, ΔΙΑΦΗΜΙΣΗΣ)	0,00
1.6	ΑΛΛΑ	0,00
2	ΤΑΚΤΙΚΗ ΕΠΙΧ/ΣΗ &ΛΟΙΠΕΣ ΕΠΙΧ/ΣΕΙΣ Λ/Δ	1.416.118,71
3	ΣΑΤΑ	404.420,00
4	ΘΗΣΕΑΣ	0,00
5	ΟΣΚ	27.958,00
6	Γ.Γ. ΑΘΛΗΤΙΣΜΟΥ	0,00
7	ΛΟΙΠΕΣ ΕΠΙΧ/ΣΕΙΣ	309.501,10
8	ΕΠΙΔΟΤΗΣΕΙΣ ΑΠΟ ΚΟΙΝΟΤΙΚΑ ΠΡΟΓΡΑΜΜΑΤΑ	30.679,81
9	ΛΗΨΗ ΔΑΝΕΙΩΝ	0,00
10	ΕΙΣΠΡΑΞΕΙΣ ΥΠΕΡ ΔΗΜΟΣΙΟΥ ΚΑΙ ΤΡΙΤΩΝ	3.759,11
11	ΒΕΒΑΙΩΜΕΝΑ ΕΣΟΔΑ	62.223,46
	ΕΞΟΔΑ	
1	ΑΜΟΙΒΕΣ ΠΡΟΣΩΠΙΚΟΥ	624.459,51
2	ΕΠΙΧ/ΣΕΙΣ ΣΕ Ν.Π. ΔΗΜΟΥ & ΣΧΟΛΙΚΩΝ ΕΠΙΤΡΟΠΩΝ	583.185,79
3	ΣΥΜΜΕΤΟΧΗ ΣΕ ΠΡΟΓΡΑ.ΣΥΜΒΑΣΕΙΣ	41.154,81
4	ΠΛΗΡΩΜΗ ΤΟΚΟΧΡΕΩΛΥΣΙΩΝ	0,00
5	ΑΠΟΔΟΣΕΙΣ ΥΠΕΡ ΔΗΜΟΣΙΟΥ & ΤΡΙΤΩΝ	343.721,92
6	ΛΟΙΠΑ ΓΕΝΙΚΑ ΕΞΟΔΑ	7.526,61
7	ΕΠΕΝΔΥΣΕΙΣ	1.009.902,04
8	ΤΑΜΕΙΑΚΟ ΥΠΟΛΟΙΠΟ	1.425.386,72

ΕΣΟΔΑ ΚΑΙ ΠΗΓΕΣ ΧΡΗΜΑΤΟΔΟΤΗΣΗΣ-ΔΑΠΑΝΕΣ ΕΤΟΣ 2006

Α/Α	ΠΗΓΗ	ΠΟΣΑ €
	ΕΣΟΔΑ	
1	ΙΔΙΑ ΕΣΟΔΑ	3.392.033,38
1.1	ΕΙΣΦΟΡΑ ΓΗΣ ΣΕ ΧΡΗΜΑ	57.118,39
1.2	ΔΙΑΧΕΙΡΙΣΗ Κ.Ο.Κ	56.655,04
1.3	ΔΙΑΧΕΙΡΙΣΗ Τ.Α.Π.	20.171,04

1.4	ΔΙΑΧΕΙΡΙΣΗ ΤΕΛΩΝ 2-5&ΠΑΡΕΠΙΔΗΜΟΥΝΤΩΝ	0,00
1.5	ΔΙΑΧΕΙΡΙΣΗ ΤΕΛΩΝ (ΠΕΖΟΔΡΟΜΙΟΥ, ΔΙΑΦΗΜΙΣΗΣ)	0,00
1.6	ΑΛΛΑ	0,00
2	ΤΑΚΤΙΚΗ ΕΠΙΧ/ΣΗ &ΛΟΙΠΕΣ ΕΠΙΧ/ΣΕΙΣ Λ/Δ	1.578.414,17
3	ΣΑΤΑ	402.330,00
4	ΘΗΣΕΑΣ	188.792,17
5	ΟΣΚ	393.567,23
6	Γ.Γ. ΑΘΛΗΤΙΣΜΟΥ	0,00
7	ΛΟΙΠΕΣ ΕΠΙΧ/ΣΕΙΣ	563.024,50
8	ΕΠΙΔΟΤΗΣΕΙΣ ΑΠΟ ΚΟΙΝΟΤΙΚΑ ΠΡΟΓΡΑΜΜΑΤΑ	78.564,66
9	ΛΗΨΗ ΔΑΝΕΙΩΝ	0,00
10	ΕΙΣΠΡΑΞΕΙΣ ΥΠΕΡ ΔΗΜΟΣΙΟΥ ΚΑΙ ΤΡΙΤΩΝ	3.166,57
11	ΒΕΒΑΙΩΜΕΝΑ ΕΣΟΔΑ	134.691,94
	ΕΞΟΔΑ	
1	ΑΜΟΙΒΕΣ ΠΡΟΣΩΠΙΚΟΥ	615.156,52
2	ΕΠΙΧ/ΣΕΙΣ ΣΕ Ν.Π. ΔΗΜΟΥ & ΣΧΟΛΙΚΩΝ ΕΠΙΤΡΟΠΩΝ	559.541,96
3	ΣΥΜΜΕΤΟΧΗ ΣΕ ΠΡΟΓΡΑ.ΣΥΜΒΑΣΕΙΣ	196.728,90
4	ΠΛΗΡΩΜΗ ΤΟΚΟΧΡΕΩΛΥΣΙΩΝ	0,00
5	ΑΠΟΔΟΣΕΙΣ ΥΠΕΡ ΔΗΜΟΣΙΟΥ & ΤΡΙΤΩΝ	418.756,41
6	ΛΟΙΠΑ ΓΕΝΙΚΑ ΕΞΟΔΑ	24.141,17
7	ΕΠΕΝΔΥΣΕΙΣ	1.523.402,71
8	ΤΑΜΕΙΑΚΟ ΥΠΟΛΟΙΠΟ	1.793.246,39

Α/Α	ΠΗΓΗ	ΠΟΣΑ €
	ΕΣΟΔΑ	
1	ΙΔΙΑ ΕΣΟΔΑ	3.514.557,77
1.1	ΕΙΣΦΟΡΑ ΓΗΣ ΣΕ ΧΡΗΜΑ	46.384,57
1.2	ΔΙΑΧΕΙΡΗΣΗ Κ.Ο.Κ	56.603,67
1.3	ΔΙΑΧΕΙΡΗΣΗ Τ.Α.Π.	22.348,10
1.4	ΔΙΑΧΕΙΡΙΣΗ ΤΕΛΩΝ 2-5&ΠΑΡΕΠΙΔΗΜΟΥΝΤΩΝ	0,00

1.5	ΔΙΑΧΕΙΡΙΣΗ ΤΕΛΩΝ (ΠΕΖΟΔΡΟΜΙΟΥ, ΔΙΑΦΗΜΙΣΗΣ)	0,00
1.6	ΆΛΛΑ	0,00
2	ΤΑΚΤΙΚΗ ΕΠΙΧ/ΣΗ & ΛΟΙΠΕΣ ΕΠΙΧ/ΣΕΙΣ Λ/Δ	1.676.314,86
3	ΣΑΤΑ	402.330,00
4	ΘΗΣΕΑΣ	203.919,99
5	ΟΣΚ	24.563,10
6	Γ.Γ. ΑΘΛΗΤΙΣΜΟΥ	0,00
7	ΛΟΙΠΕΣ ΕΠΙΧ/ΣΕΙΣ	91.975,50
8	ΕΠΙΔΟΤΗΣΕΙΣ ΑΠΟ ΚΟΙΝΟΤΙΚΑ ΠΡΟΓΡΑΜΜΑΤΑ	198.088,72
9	ΛΗΨΗ ΔΑΝΕΙΩΝ	0,00
10	ΕΙΣΠΡΑΞΕΙΣ ΥΠΕΡ ΔΗΜΟΣΙΟΥ ΚΑΙ ΤΡΙΤΩΝ	5.324,35
11	ΒΕΒΑΙΩΜΕΝΑ ΕΣΟΔΑ	131.128,88
	ΕΞΟΔΑ	
1	ΑΜΟΙΒΕΣ ΠΡΟΣΩΠΙΚΟΥ	701.955,20
2	ΕΠΙΧ/ΣΕΙΣ ΣΕ Ν.Π. ΔΗΜΟΥ & ΣΧΟΛΙΚΩΝ ΕΠΙΤΡΟΠΩΝ	631.823,98
3	ΣΥΜΜΕΤΟΧΗ ΣΕ ΠΡΟΓΡΑ.ΣΥΜΒΑΣΕΙΣ	153.115,48
4	ΠΛΗΡΩΜΗ ΤΟΚΟΧΡΕΩΛΥΣΙΩΝ	0,00
5	ΑΠΟΔΟΣΕΙΣ ΥΠΕΡ ΔΗΜΟΣΙΟΥ & ΤΡΙΤΩΝ	382.312,33
6	ΛΟΙΠΑ ΓΕΝΙΚΑ ΕΞΟΔΑ	15.014,50
7	ΕΠΕΝΔΥΣΕΙΣ	1.375.371,80
8	ΤΑΜΕΙΑΚΟ ΥΠΟΛΟΙΠΟ	1.054.676,11

Τα προβλεπόμενα έσοδα του Δήμου για το έτος 2008 προσδιορίζονται στο παρακάτω πίνακα.

ΕΣΟΔΑ ΚΑΙ ΠΗΓΕΣ ΧΡΗΜΑΤΟΔΟΤΗΣΗΣ-ΔΑΠΑΝΕΣ ΕΤΟΣ 2008		
Α/Α	ΠΗΓΗ	ΠΟΣΑ €
	ΕΣΟΔΑ	
	ΣΥΝΟΛΙΚΑ ΕΣΟΔΑ ΔΗΜΟΥ	14.900.800,00
1	ΤΑΚΤΙΚΑ ΕΣΟΔΑ	4.001.414,86
1.1	ΠΡΟΣΟΔΟΙ ΑΠΟ ΑΚΙΝΗΤΗ ΠΕΡΙΟΥΣΙΑ	9.100,00
1.2	ΕΣΟΔΑ ΑΠΟ ΚΙΝΗΤΗ ΠΕΡΙΟΥΣΙΑ	15.000,00
1.3	ΕΣΟΔΑ ΑΠΟ ΑΝΤΑΠΟΔΟΤΙΚΑ ΤΕΛΗ	1.995.000,00
1.3.1	ΥΠΗΡΕΣΙΕΣ ΚΑΘΑΡΙΟΤΗΤΑΣ & ΗΛΕΚΤΡΟΦΩΤΙΣΜΟΥ	1.300.000,00

1.3.2	ΥΠΗΡΕΣΙΕΣ ΥΔΡΕΥΣΗΣ	445.000,00
1.3.3	ΥΠΗΡΕΣΙΕΣ ΑΠΟΧΕΤΕΥΣΗΣ	250.000,00
1.4	ΕΣΟΔΑ ΑΠΟ ΛΟΙΠΑ ΤΕΛΗ ΚΑΙ ΔΙΚΑΙΩΜΑΤΑ ΚΑΙ ΠΑΡΟΧΗ ΥΠΗΡΕΣΙΩΝ	65.000,00
1.5	ΦΟΡΟΙ ΚΑΙ ΕΙΣΦΟΡΕΣ	176.000,00
1.6	ΕΣΟΔΑ ΑΠΟ ΕΠΙΧΟΡΗΓΗΣΕΙΣ ΓΙΑ ΛΕΙΤΟΥΡΓΙΚΕΣ ΔΑΠΑΝΕΣ	1.676.314,86
1.6.1	ΚΑΠ ΓΙΑ ΚΑΛΥΨΗ ΓΕΝΙΚΩΝ ΑΝΑΓΚΩΝ	1.453.483,35
1.6.2	ΚΑΠ ΓΙΑ ΚΑΛΥΨΗ ΛΕΙΤΟΥΡΓΙΚΩΝ ΑΝΑΓΚΩΝ ΣΧΟΛΕΙΩΝ	221.487,53
1.6.3	ΚΑΠ ΓΙΑ ΣΧΟΛΙΚΟΥΣ ΤΡΟΧΟΝΟΜΟΥΣ	1.343,98
1.7	ΛΟΙΠΑ ΤΑΚΤΙΚΑ	65.000,00
1.7.1	ΠΑΡΑΒΟΛΑ ΓΙΑ ΤΗΝ ΕΚΔΟΣΗ ΑΔΕΙΩΝ ΙΔΡΥΣΗΣ ΕΠΙΧ.ΥΓΕΙΟΝΟΜΙΚΟΥ ΕΝΔΙΑΦΕΡΟΝΤΟΣ	10.000,00
1.7.2	ΤΕΛΟΣ ΔΙΑΦΗΜΙΣΗΣ	25.000,00
1.7.3	ΕΣΟΔΑ ΑΠΟ ΠΑΡΑΒΟΛΑ ΑΔΕΙΩΝ ΠΑΡΑΜΟΝΗΣ ΑΛΛΟΔΑΠΩΝ	30.000,00
2	ΕΚΤΑΚΤΑ ΕΣΟΔΑ	6.474.994,25
2.1	ΕΣΟΔΑ ΑΠΟ ΕΚΠΟΙΗΣΗ ΚΙΝΗΤΗΣ ΚΑΙ ΑΚΙΝΗΤΗΣ ΠΕΡΙΟΥΣΙΑΣ	50.000,00
2.2	ΕΚΤΑΚΤΕΣ ΕΠΙΧΟΡΗΓΗΣΕΙΣ ΓΙΑ ΚΑΛΥΨΗ ΛΕΙΤΟΥΡΓΙΚΩΝ ΔΑΠΑΝΩΝ	103.000,00
2.2.1	ΑΠΟ ΕΘΝΙΚΟΥΣ ΦΟΡΟΥΣ	97.000,00
2.2.2	ΥΠΕΣΣΔΔΑ για πολιτική προστασία	8.000,00
2.2.3	ΥΠΕΣΣΔΔΑ για κάλυψη δαπανών λειτουργίας του ΚΕΠ	37.000,00
2.2.4	ΥΠΕΣΣΔΔΑ για μερική απασχόληση	52.000,00
2.2.5	Εφαρμογή προγραμμάτων ΟΑΕΔ-ΛΑΕΚ	6.000,00
2.3	ΕΠΙΧΟΡΗΓΗΣΕΙΣ ΓΙΑ ΕΠΕΝΔΥΣΕΙΣ	6.169.494,25
2.3.1	ΚΕΝΤΡΙΚΟΙ ΑΥΤΟΤΕΛΕΙΣ ΠΟΡΟΙ ΑΠΟ ΤΟ ΠΡΟΓΡΑΜΜΑ ΔΗ. ΕΠΕΝΔ (ΣΑΤΑ)	402.330,00
2.3.2	ΕΠΙΣΚΕΥΗ ΚΑΙ ΣΥΝΤΗΡΗΣΗ ΣΧΟΛΙΚΩΝ ΚΤΙΡΙΩΝ	24.563,10
2.3.3	ΕΠΙΧΟΡΗΓΗΣΕΙΣ ΕΙΔΙΚΟΥ ΠΡΟΓΡΑΜΜΑΤΟΣ ΕΠΤΑ	8.050,82
2.3.4	ΕΠΙΧΟΡΗΓΗΣΕΙΣ ΑΠΟ ΤΟ ΠΡΟΓΡΑΜΜΑ ΘΗΣΕΑΣ	948.636,85
2.4	ΛΟΙΠΕΣ ΕΠΙΧΟΡΗΓΗΣΕΙΣ ΓΙΑ ΕΠΕΝΔΥΣΕΙΣ ΚΑΙ ΕΡΓΑ (ΠΕΡΙΦΕΡΕΙΑΚΑ ΕΠΙΧ.ΠΡΟΓΡΑΜΜΑΤΑ, ΠΕΠ, Γ ΚΠΣ)	4.785.913,48
2.5	ΠΡΟΣΑΥΞΗΣΕΙΣ-ΠΡΟΣΤΙΜΑ-ΠΑΡΑΒΟΛΑ	115.000,00
2.6	ΛΟΙΠΑ ΕΚΤΑΚΤΑ ΕΣΟΔΑ	36.000,00
3	ΤΑΚΤΙΚΑ ΕΣΟΔΑ ΠΟΕ ΠΟΥ ΒΕΒΑΙΩΝΟΝΤΑΙ ΚΑΙ ΕΙΣΠΡΑΤΟΝΤΑΙ ΓΙΑ ΠΡΩΤΗ ΦΟΡΑ	825.360,48
4	ΕΙΣΠΡΑΚΤΕΑ ΥΠΟΛΟΙΠΑ ΑΠΟ ΒΕΒΑΙΩΘΕΝΤΑ ΕΣΟΔΑ ΚΑΤΑ ΤΑ ΠΑΡΕΛΘΟΝΤΑ ΕΤΗ (ΤΑΚΤΙΚΑ & ΕΚΤΑΚΤΑ	477.200,80

	ΕΣΟΔΑ)	
5	ΕΙΣΠΡΑΞΕΙΣ ΥΠΕΡ ΔΗΜΟΣΙΟΥ ΚΑΙ ΤΡΙΤΩΝ	274.910,39
6	ΧΡΗΜΑΤΙΚΟ ΥΠΟΛΟΙΠΟ	2.846.919,22
	ΣΥΝΟΛΙΚΑ ΕΣΟΔΑ ΔΗΜΟΥ	14.900.800,00

ΕΞΟΔΑ ΕΤΟΣ 2008		ΠΟΣΑ €
1	ΕΞΟΔΑ ΧΡΗΣΗΣ	4.992.413,03
1.1	ΑΜΟΙΒΕΣ & ΕΞΟΔΑ ΠΡΟΣΩΠΙΚΟΥ	1.111.423,91
1.2	ΑΜΟΙΒΕΣ ΑΙΡΕΤΩΝ & ΤΡΙΤΩΝ	399.057,30
1.3	ΠΑΡΟΧΕΣ ΤΡΙΤΩΝ	1.625.628,04
1.4	ΦΟΡΟΙ ΤΕΛΗ	2.610,00
1.5	ΛΟΙΠΑ ΓΕΝΙΚΑ ΕΞΟΔΑ	110.500,00
1.6	ΠΛΗΡΩΜΕΣ ΓΙΑ ΤΗΝ ΕΞΥΠΗΡΕΤΗΣΗ ΤΗΣ ΔΗΜ ΠΙΣΤΗΣ	2.500,00
1.7	ΥΠΟΧΡΕΩΤΙΚΕΣ ΜΕΤΑΒΙΒΑΣΕΙΣ ΣΕ Ν.Π.	393.276,02
1.7.1	ΑΠΟΔΟΣΗ ΣΕ ΣΧΟΛΙΚΕΣ ΕΠΙΤΡΟΠΕΣ	246.420,21
1.7.2	ΑΠΟΔΟΣΗ ΣΕ ΠΑΙΔΙΚΟΥΣ ΣΤΑΘΜΟΥΣ	146.855,81
1.7.3	ΕΠΙΧΟΡΗΓΗΣΗ ΔΗΜΟΤΙΚΩΝ Η ΚΟΙΝ.ΝΠΔΔ	0,00
1.7.4	ΕΠΙΧΟΡΗΓΗΣΗ ΚΑΠΗ ΔΗΜΟΥ	0,00
1.8	ΥΠΟΧΡΕΩΤΙΚΕΣ ΕΙΣΦΟΡΕΣ	173.881,76
1.9	ΠΡΟΑΙΡΕΤΙΚΕΣ ΕΙΣΦΟΡΕΣ	860.936,00
1.10	ΕΚΤΑΚΤΑ ΕΞΟΔΑ	300,00
2	ΕΠΕΝΔΥΣΕΙΣ	8.824.523,36
3	ΑΠΟΘΕΜΑΤΙΚΟ	233.012,10
	ΣΥΝΟΛΑ ΕΞΟΔΑ ΔΗΜΟΥ	14.900.800,00

Από τα παραπάνω στοιχεία προκύπτουν ορισμένα ποιοτικά και ποσοτικά δεδομένα που προσδιορίζουν σε μεγάλο βαθμό την ουσία του Επιχειρησιακού Προγράμματος.

Αυτά είναι:

- **Τα έσοδα του Δήμου προκύπτουν κυρίως από 4 πηγές:**

Α) Την Τακτική επιχορήγηση από τον τακτικό προϋπολογισμό (Κ.Α.Π.). ο ύψος της προσδιορίζεται από το γινόμενο του πληθυσμού του Δήμου της τελευταίας απογραφής επί ένα ποσό που καθορίζει με ετήσια απόφασή του ο Υπουργός Εθνικής Οικονομίας και Οικονομικών και το οποίο δεν είναι απαραίτητο να αυξάνει ανά έτος.

Β) Τα ανταποδοτικά έσοδα που προσδιορίζονται από το Δημοτικό Συμβούλιο και αφορούν τις Υπηρεσίες Καθαριότητας, δημοτικού φωτισμού, ύδρευσης και αποχέτευσης. Τα έσοδα αυτά σε ότι αφορά τις δύο πρώτες κατηγορίες εισπράττονται από τη ΔΕΗ και αποδίδονται στο Δήμο, ενώ για τις 2 τελευταίες εισπράττονται από ειδικό ταμείο που είναι εγκατεστημένος στο Δημόσιο Ταμείο στα Χανιά δηλαδή βρίσκεται εκτός Δήμου και έχουν μεγάλες επισφάλειες.

Γ) Η ΣΑΤΑ είναι χρηματοδότηση του Δήμου από το Πρόγραμμα Δημοσίων Επενδύσεων, προσδιορίζεται από απόφαση του Υπουργού Εθνικής Οικονομίας και Οικονομικών και αφορά αποκλειστικά την εκτέλεση έργων και παρουσιάζει ετήσια σταθερή αύξηση.

Δ) Οι έκτακτες επιχορηγήσεις ειδικών σκοπών που μπορούν να αφορούν τη χρηματοδότηση ειδικών υπηρεσιών ή έργων (Κοινοτικό πλαίσιο στήριξης, Πρόγραμμα Θησέας, Επιχορηγήσεις σχολικών επιτροπών, ΚΕΠ, Συντήρηση σχολικών μονάδων κλπ.)

- **Τα έξοδα του Δήμου προκύπτουν κυρίως από:**

Α) Τις ανελαστικές δαπάνες μισθοδοσίας του Πολιτικού και Υπηρεσιακού Προσωπικού γι αυτό και παρουσιάζονται σταθερές και στις προβλέψεις για τα επόμενα έτη.

Β) Τις πολιτικές του Δήμου σε παροχές Υπηρεσιών προς τον πολίτη που σχετίζονται με την καθημερινότητα (Δαπάνες αποκομιδής απορριμμάτων, Δαπάνες Πολιτιστικών, Αθλητικών και Κοινωνικών Πολιτικών)

Γ) Εκτέλεση έργων, προμηθειών και εκπόνηση μελετών

ΠΟΙΟΤΙΚΟΣ ΠΙΝΑΚΑΣ ΑΝΑΛΥΣΗΣ ΕΣΟΔΩΝ-ΕΞΟΔΩΝ

ΕΣΟΔΑ	ΒΑΘΜΟΣ ΕΠΙΣΦΑΛΕΙΑΣ	ΕΞΟΔΑ
Τακτική επιχορήγηση	-	ΜΙΣΘΟΔΟΣΙΑ ΠΡΟΣΩΠΙΚΟΥ ΚΑΙ ΑΙΡΕΤΩΝ ΕΠΙΧΟΡΗΓΗΣΕΙΣ ΣΧΟΛΙΚΩΝ ΕΠΙΤΡΟΠΩΝ, ΠΑΙΔΙΚΟΥ ΣΤΑΘΜΟΥ ΝΕΡΟΚΟΥΡΟΥ
Ανταποδοτικά έσοδα	Στα έσοδα ύδρευσης και αποχέτευσης	ΑΠΟΚΟΜΙΔΗ ΑΠΟΡΡΙΜΜΑΤΩΝ, ΔΗΜΟΤΙΚΟΣ ΦΩΤΙΣΜΟΣ, ΥΔΡΕΥΣΗ, ΑΠΟΧΕΤΕΥΣΗ ΠΟΛΙΤΙΣΤΙΚΕΣ, ΑΘΛΗΤΙΚΕΣ ΚΑΙ ΚΟΙΝΩΝΙΚΕΣ ΠΟΛΙΤΙΚΕΣ, ΣΥΜΜΕΤΟΧΗ ΣΕ ΣΥΝΔΕΣΜΟΥΣ
ΣΑΤΑ	-	ΕΚΤΕΛΕΣΗ ΕΡΓΩΝ

Κρίνεται απαραίτητο στο σημείο αυτό να αναλυθεί διεξοδικά το σύστημα σταθερών χρηματοδοτήσεων του Δήμου.

Παρακάτω ακολουθεί ποσοτικός πίνακας εσόδων-εξόδων με ανάλογη πρόβλεψη για τα έτη 2009 και 2010, 2011, 2012. Έτσι έχουμε τον παρακάτω πίνακα οποίος μας δίνει μια καθαρή εικόνα για τα οικονομικά του Δήμου:

ΠΟΣΟΤΙΚΟΣ ΠΙΝΑΚΑΣ ΑΝΑΛΥΣΗΣ ΕΣΟΔΩΝ-ΕΞΟΔΩΝ

Α/Α	ΠΑΓΙΑ ΕΣΟΔΑ – ΕΞΟΔΑ ΔΗΜΟΥ ΕΛ.ΒΕΝΙΖΕΛΟΥ	2008	2009	2010	2011	2012
A.	ΕΣΟΔΑ					
1	ΕΣΟΔΑ ΑΠΟ ΑΝΤΑΠΟΔΟΤΙΚΑ ΤΕΛΗ					
	ΥΠΗΡΕΣΙΕΣ ΚΑΘΑΡΙΟΤΗΤΑΣ & ΗΛΕΚΤΡΟΦΩΤΙΣΜΟΥ	1.300.000	1.300.000	1.300.000	1.300.000	1.300.000
	ΥΠΗΡΕΣΙΕΣ ΥΔΡΕΥΣΗΣ	445.000	445.000	445.000	445.000	445.000
	ΥΠΗΡΕΣΙΕΣ ΑΠΟΧΕΤΕΥΣΗΣ	250.000	250.000	250.000	250.000	250.000
	ΤΕΛΟΣ ΔΙΑΦΗΜΙΣΗΣ	25.000	35.000	40.000	40.000	40.000
	ΜΕΡΙΚΟ ΣΥΝΟΛΟ (1)	2.020.000	2.030.000	2.035.000	2.035.000	2.035.000
2	ΕΣΟΔΑ ΑΠΟ ΕΠΙΧΟΡΗΓΗΣΕΙΣ ΓΙΑ ΛΕΙΤΟΥΡΓΙΚΕΣ ΔΑΠΑΝΕΣ					
	ΚΑΠ ΓΙΑ ΚΑΛΥΨΗ ΓΕΝΙΚΩΝ ΑΝΑΓΚΩΝ	1.455.000	1.498.650	1.543.610	1.589.918	1.637.615
	ΚΑΠ ΓΙΑ ΚΑΛΥΨΗ ΛΕΙΤΟΥΡΓΙΚΩΝ ΑΝΑΓΚΩΝ ΣΧΟΛΕΙΩΝ	226.000	230.720	237.642	244.770	252.114
	ΜΕΡΙΚΟ ΣΥΝΟΛΟ (2)	1.679.000	1.729.370	1.781.251	1.834.689	1.889.729
3	ΕΚΤΑΚΤΑ ΕΣΟΔΑ					
	ΥΠΕΣΣΔΑ για κάλυψη δαπανών λειτουργίας του ΚΕΠ	37.000	38.110	39.253	40.431	41.644
4	ΣΑΤΑ	405.000	232.000	252.000	262.000	282.000
5	ΕΠΙΣΚΕΥΗ ΚΑΙ ΣΥΝΤΗΡΗΣΗ ΣΧΟΛΙΚΩΝ ΚΤΙΡΙΩΝ	25.000	25.750	26.523	27.318	28.138
	ΜΕΡΙΚΟ ΣΥΝΟΛΟ (3,4,5)	467.000	295.860	317.776	329.749	351.782
	ΣΥΝΟΛΟ ΜΟΝΙΜΩΝ ΕΣΟΔΩΝ	4.166.000	4.055.230	4.134.027	4.199.438	4.276.511
B.	ΕΞΟΔΑ				0	
1	ΑΜΟΙΒΕΣ & ΕΞΟΔΑ ΠΡΟΣΩΠΙΚΟΥ	1.112.000	1.145.360	1.179.721	1.215.112	1.251.566
2	ΑΜΟΙΒΕΣ ΑΙΡΕΤΩΝ	400.000	400.000	400.000	400.000	400.000
3	ΑΝΤΑΠΟΔΟΤΙΚΕΣ ΥΠΗΡΕΣΙΕΣ	1.276.000	1.314.280	1.353.708	1.394.320	1.436.149
	Αποκομιδή απορριμμάτων- Τέλος χρήσης για Δήμο Ακρωτηρίου	794.000	817.820	842.355	867.625	893.654
	Δημοτικός φωτισμός	160.000	164.800	169.744	174.836	180.081
	Υδρευση- Αποχέτευση	322.000	331.660	341.610	351.858	362.414
4	ΓΕΝΙΚΑ ΕΞΟΔΑ ΛΕΙΤΟΥΡΓΙΑΣ ΔΗΜΟΥ	65.000	66.950	68.959	71.027	73.158
5	ΥΠΟΧΡΕΩΤΙΚΗ ΕΠΙΧΟΡΗΓΗΣΗ ΣΤΟ ΠΑΙΔΙΚΟ ΣΤΑΘΜΟ ΝΕΡΟΚΟΥΡΟΥ	90.000	92.700	95.481	98.345	101.296
6	ΥΠΟΧΡΕΩΤΙΚΗ ΚΑΤΑΒΟΛΗ ΚΕΦΑΛΑΙΟΥ ΚΟΙΝΩΦΕΛΟΥΣ ΕΠΙΧΕΙΡΗΣΗΣ	110.000	95.000	95.000	0	0
7	ΥΠΟΧΡΕΩΤΙΚΕΣ ΕΙΣΦΟΡΕΣ ΥΠΕΡ ΣΥΝΔΕΣΜΩΝ (ΕΣΔΑΚ. Σ.Α.Π.Δ.)	50.000	50.000	50.000	50.000	50.000
8	ΚΟΙΝΩΝΙΚΗ – ΑΘΛΗΤΙΚΗ- ΠΟΛΙΤΙΣΤΙΚΗ ΠΟΛΙΤΙΚΗ ΔΗΜΟΥ	56.000	57.680	59.410	61.193	63.028
9	ΣΕ ΣΧΟΛΙΚΕΣ ΕΠΙΤΡΟΠΕΣ- ΣΥΝΤΗΡΗΣΗ ΣΧΟΛΙΚΩΝ ΜΟΝΑΔΩΝ	249.000	256.470	264.164	272.089	280.252
10	ΥΛΟΠΟΙΗΣΗ ΕΡΓΩΝ ΜΕΣΩ ΣΑΤΑ	405.000	202.000	202.000	202.000	202.000
11	ΕΞΟΔΑ ΛΕΙΤΟΥΡΓΙΑΣ ΚΕΠ	45.000	46.350	47.741	49.173	50.648
11	ΛΟΙΠΑ ΓΕΝΙΚΑ ΕΞΟΔΑ	50.000	51.500	53.045	54.636	56.275
12	ΤΟΚΟΧΡΕΩΛΥΣΙΑ	0	203.000	203.000	203.000	203.000

Από τα παραπάνω στοιχεία προκύπτει ότι:

- Σύμφωνα με τον παραπάνω πίνακα με τις προβλέψεις για τα επόμενα έτη μέχρι το 2011 τα αναποδοτικά έσοδα αυτά δεν παρουσιάζουν ετήσια αύξηση 3% διότι δεν υπάρχει σχετική πρόθεση του Δ.Σ. για αύξηση των τελών καθαριότητας, δημοτικού φωτισμού, ύδρευσης και αποχέτευσης.
- Η ΣΑΤΑ αφορά αποκλειστικά την εκτέλεση έργων και παρουσιάζει ετήσια σταθερή αύξηση. Τα έτη 2009, 2010, 2011 παρουσιάζεται μειωμένη κατά 203.000€ όσο και το ύψος της τοκοχρεολυτικής δόσης του Δανείου.
- Ο Δήμος σε ετήσια βάση θα έχει ένα ποσό πλεονάσματος από τις πάγιες χρηματοδοτήσεις της τάξης των 235.000 € κατά μέσο όρο. Το πρόβλημα με το ποσό αυτό συνίσταται στο ότι λογιστικά μπορεί να προκύπτει από τις εγγραφές, όμως στην πράξη συνήθως υπάρχει υστέρηση της είσπραξης των ποσών των αναποδοτικών υπηρεσιών ύδρευσης-αποχέτευσης λόγω έλλειψης προσωπικού και ταμειακής υπηρεσίας στο Δήμο στοιχείο που μειώνει τελικά και εξανεμίζει το παραπάνω πλεόνασμα.
- Η ΣΑΤΑ αρκεί μόνο για την υλοποίηση έργων συντήρησης δημοτικών υποδομών

Έτσι το επιχειρησιακό πρόγραμμα του Δήμου βασίζεται στις παρακάτω χρηματοδοτικές πολιτικές:

- **Τοπικές χρηματοδοτικές πολιτικές :**

Οι πολιτικές αυτές έχουν τη δυνατότητα να αναπτυχθούν σε 4 άξονες με σειρά ιεράρχησης:

A) Βελτιστοποίηση βεβαίωσης και παρακολούθησης εσόδων : Η οικονομική Υπηρεσία πρέπει να αποκτήσει ειδικά στελεχωμένο γραφείο από 1 υπάλληλο Π.Ε. ή Τ.Ε που θα στεγάζεται στην οικονομική υπηρεσία του Δήμου και όχι στο Δημόσιο Ταμείο (βρίσκεται εκτός Δήμου)

B) Αύξηση φορολογητέας ύλης; Επέκταση των τελών σε χρήσεις πεζοδρομίου, διαφημιστικών πινακίδων, έλεγχος και επαναπροσδιορισμός του Τ.Α.Π., τέλος οικοδομικών αδειών.

Γ) Αύξηση τελών αναποδοτικών υπηρεσιών

Δ) Μείωση Λειτουργικών Δαπανών αναποδοτικών υπηρεσιών

Εθνικές χρηματοδοτικές πολιτικές:

- Ανάπτυξη προγραμμάτων δημοσίων έργων και προμηθειών τύπου «ΘΗΣΕΑΣ» κ.λ.π.

- **Κοινοτικές χρηματοδοτικές πολιτικές:**

Ανάπτυξη προγραμμάτων δημοσίων έργων και προμηθειών από το Ε.Σ.Π.Α. και συνέχιση χρηματοδότησης όλων των κοινωνικών προγραμμάτων της δημοτικής επιχείρησης «ΒΟΗΘΕΙΑ ΣΤΟ ΣΠΙΤΙ», «ΠΑΙΔΙΚΟΣ ΣΤΑΘΜΟΣ», «Κ.Υ.Υ.» και «ΚΗΦΗ».

**ΠΙΝΑΚΑΣ ΠΡΟΥΠΟΛΟΓΙΣΜΩΝ ΑΞΟΝΩΝ ΚΑΙ ΜΕΤΡΩΝ
ΕΠΙΧΕΙΡΗΣΙΑΚΟΥ ΠΡΟΓΡΑΜΜΑΤΟΣ**

ΑΞΟΝΑΣ 1: ΠΟΙΟΤΙΚΗ ΑΝΑΒΑΘΜΙΣΗ ΤΩΝ ΟΙΚΙΣΜΩΝ- ΠΡΟΣΤΑΣΙΑ ΠΕΡΙΒΑΛΛΟΝΤΟΣ Π/Υ

ΜΕΤΡΑ		ΔΡΑΣΕΙΣ	Δημόσια Δαπάνη	Δημοτική Δαπάνη	Επιχειρ Προγραμ	Ιδιωτική Συμμετοχή	Δάνειο	ΣΥΝΟΛΟ
Μέτρο 1 – Πολεοδομικός Σχεδιασμός	1.1 Πολεοδομικός Σχεδιασμός	1.1 - Ένα Γ.Π.Σ.	890.000	50.000				940.000
		1.2-Ολοκλήρωση πράξης εφαρμογής Πασακακίου	76.000	35.000				111.000
Μέτρο 2 - Αναβάθμιση αστικού περιβάλλοντος και ποιότητας ζωής (Αναπλάσεις σε ενδοχώρα και παραλιακό μέτωπο)	2.1- Πρόγραμμα αστικής ανάπλασης εντός Σχεδίου Πόλεως	2.1.1 Ανάπλαση οδού Σοφ.Βενιζέλου			1.547.000			1547000
		2.1.2 Ανάπλαση οδού Χναρά			400.000			400000
		2.1.3 Διάνοιξη της οδού Νέα Οριακή			1.500.000			1500000
		2.1.4 Ολοκλήρωση ανάπλασης οδού Χρυσοπηγής			200.000			200000
		2.1.5 Διανοίξεις- Ασφαλτοστρώσεις-Αισθητικές αναβαθμίσεις οδών εντός κυρωμένων πράξεων εφαρμογής			1.000.000			1000000
		2.1.6 Διαμόρφωση Κοινοχρήστων Χώρων (Πάρκα, πλατείες, παιδικές χαρές) εντός εγκεκριμένων σχεδίων πόλεως.			500.000			500000
	2.2- Ανάπλαση κοινόχρηστων	2.2.1 Ανάπλαση Κοινοχρήστων χώρων στον οικισμό Μουρνιών-Αγ. Ελευθέριος				650.000		

	χώρων	2.2.2 Ανάπλαση Κοινοχρήστων χώρων στον οικισμό Νεροκούρου-Τζομπανά			650.000			650000
		2.2.3 Ανάπλαση της πλατείας Δεξαμενής (ΔΔ Νεροκούρου)			730.000			730000
		2.2.4 Ανάπλαση κοινόχρηστων χώρων οικισμού Μουρνιών- οδός Θερίσου			420.000			420000
Μέτρο 3- Διαχείριση στερεών & υγρών αποβλήτων, ενίσχυση προγράμματος ανακύκλωσης & Ενίσχυση υποδομών ύδρευσης	3.1 Διαχείριση στερεών και υγρών αποβλήτων, ενίσχυση προγράμματος ανακύκλωσης	3.1.1 Διαχείριση στερεών και υγρών αποβλήτων, ενίσχυση προγράμματος ανακύκλωσης			30.000			30000
	3.2 Έργα	3.2.1 Δημιουργία Νέων Δικτύων Ύδρευσης	200.000					200.000
		3.2.2 Επέκταση δεξαμενων υδρευσης				700.000		
Μέτρο 4- Υποδομές μεταφορών	4.1 Έργα	4.1.1 Βελτίωση της δημοτικής και αγροτικής οδοποιίας	900.000				1.500.000	2.400.000
		4.1.2 Συντήρηση της δημοτικής και αγροτικής οδοποιίας	400.000					400.000

	4.2 Μελέτες	4.2.1 Ανάθεση σύνταξης Μελετών	200.000	50.000				250.000
Μέτρο 5- Αγ. Βαρβάρα	5.1 Ανάδειξη Νυμφαίου στη θέση Αγ.Βαρβάρα στις Μουρνίες	5.1.1 Ανάδειξη Νυμφαίου στη θέση Αγ.Βαρβάρα στις Μουρνίες				100.000		100.000
Μέτρο 6- Εξαγορές κτιριακών συνόλων	6.1 Εξαγορά κτιρίων ιστορικού και θρησκευτικού ενδιαφέροντος	6.1.1 Εξαγορά κτιρίων ιστορικού και θρησκευτικού ενδιαφέροντος	200.000					200.000
Μέτρο 7- Απαλλοτριώσεις για εφαρμογή Σχεδίου Πόλης	7.1 Απαλλοτριώσεις για εφαρμογή Σχεδίου Πόλης	7.1.1 Απαλλοτριώσεις για εφαρμογή Σχεδίου Πόλης	500.000					500.000
ΣΥΝΟΛΑ			Π/Υ Δημόσια Δαπάνη	Δημοτική Δαπάνη	Επιχειρ Προγραμ	Ιδιωτική Συμμετοχή	Δάνειο	ΣΥΝΟΛΟ ΑΞΟΝΑ 1
			3.366.000	165.000	8.297.000	100.000	1.500.000	13.428.000

ΑΞΟΝΑΣ 2: ΟΙΚΟΝΟΜΙΚΗ ΑΝΑΠΤΥΞΗ

ΜΕΤΡΑ	ΔΡΑΣΕΙΣ	Π/Υ Δημόσια Δαπάνη	Δημοτική Δαπάνη	Επιχειρ Προγραμ	Ιδιωτική Συμμετοχή	Δάνειο	ΣΥΝΟΛΟ ΑΞΟΝΑ 2
-------	---------	--------------------	-----------------	-----------------	--------------------	--------	----------------

<p>Μέτρο 1 – Παρακολούθηση των ενεργειών της ΔΕΗ</p>	<p>1.1 Παρακολούθηση των ενεργειών της ΔΕΗ σε σχέση με τους εγκεκριμένους όρους λειτουργίας της μονάδας στην Ξυλοκαμάρα.</p>	<p>ΔΕΝ ΥΠΑΡΧΕΙ ΔΑΠΑΝΗ ΠΡΟΚΕΙΤΑΙ ΓΙΑ ΘΕΣΜΙΚΗ ΕΝΕΡΓΕΙΑ</p>
--	--	--

<p>ΑΞΟΝΑΣ 3: ΚΟΙΝΩΝΙΚΗ ΑΝΑΠΤΥΞΗ Π/Υ</p>							
<p>ΜΕΤΡΑ</p>	<p>ΔΡΑΣΕΙΣ</p>	<p>Π/Υ Δημόσια Δαπάνη</p>	<p>Δημοτική Δαπάνη</p>	<p>Επιχειρ Προγραμ</p>	<p>Ιδιωτική Συμμετοχή</p>	<p>Δάνειο</p>	<p>ΣΥΝΟΛΟ</p>
<p>Μέτρο 1 –</p>	<p>1.1 Ίδρυση 1 ΚΗΦΗ, 1 νέου βρεφονηπιακού σταθμού, ΚΔΑΠ, ΚΑΠΗ και τη συνέχιση της λειτουργίας της δομής «Βοήθεια στο Σπίτι» και «Παιδικός σταθμός»</p>			<p>1.316.000</p>			<p>1.316.000</p>

Ανάπτυξη κοινωνικών υπηρεσιών υποστήριξης για την προώθηση ίσων ευκαιριών.							
Μέτρο 2 - Συνέχιση λειτουργίας της δομής του Κέντρου Υποστηρικτικών Υπηρεσιών	2.1- Συνέχιση λειτουργίας της δομής του ΚΥΥ		120.000				120.000
Μέτρο 3- Κατασκευή νέου Βρεφονηπιακού Σταθμού	3.1 Κατασκευή νέου Βρεφονηπιακού Σταθμού στο Πασακάκι			500.000			500.000
Μέτρο 4- Απαλλοτρίωση οικοπέδου και μελέτη ανέγερσης Κέντρου Υγείας	4.1 Απαλλοτρίωση οικοπέδου και μελέτη ανέγερσης Κέντρου Υγείας						Η Δράση 4.1 περιλαμβάνεται στο Μέτρο 7 του πρώτου Άξονα (1).
ΣΥΝΟΛΑ			120.000	1.816.000			ΣΥΝΟΛΟ ΑΞΟΝΑ 3
							1.936.000

ΑΞΟΝΑΣ 4: ΠΟΛΙΤΙΣΤΙΚΗ ΑΝΑΠΤΥΞΗ Π/Υ							
ΜΕΤΡΑ	ΔΡΑΣΕΙΣ	Π/Υ Δημόσια Δαπάνη	Δημοτική Δαπάνη	Επιχειρ Προγραμ	Ιδιωτική Συμμετοχή	Δάνειο	ΣΥΝΟΛΟ
Μέτρο 1 – Πολιτιστική Δραστηριότητα-Ενέργειες.	1.1 Διοργάνωση Πολιτιστικών Εκδηλώσεων		160.000				160.000

Μέτρο 2 - Δράσεις για την λειτουργία, μουσείων θεάτρων και την εκμετάλλευση των		2.1 Λειτουργία της οικίας του Ελευθερίου		40.000				40.000
ΑΞΟΝΑΣ 5: ΑΘΛΗΤΙΣΜΟΣ Π/Υ								
ΜΕΤΡΑ	ΔΡΑΣΕΙΣ	Π/Υ Δημόσια Δαπάνη	Δημοτική Δαπάνη	Επιχειρ Προγραμ	Ιδιωτική Συμμετοχή	Δάνειο	ΣΥΝΟΛΟ	
Μέτρο 1 – Ενίσχυση τοπικών συλλόγων και σωματείων	1.1 Ενίσχυση τοπικών συλλόγων και σωματείων	αίθριου θεάτρου και 1 το Δ.Δ. Νεροκούρου	120.000	60.000				120.000
Μέτρο 2 – Ανάπτυξη προγραμμάτων μαζικού αθλητισμού	2.1 Ανάπτυξη προγραμμάτων μαζικού αθλητισμού	84.000		290.000	36.000			120.000
Μέτρο 3- Δημιουργία Πολυδύναμων Αθλητικών Εγκαταστάσεων	3.1 Δημιουργία Πολυδύναμων Αθλητικών Εγκαταστάσεων	800.000						800.000
	3.2 Δημιουργία Αθλητικών Εγκαταστάσεων στο Πασακάκι	600.000						600.000
ΣΥΝΟΛΑ		1.604.000	120.000		36.000			ΣΥΝΟΛΟ ΑΞΟΝΑ 4
								1.760.000

ΑΞΟΝΑΣ 6: ΠΑΙΔΕΙΑ- ΣΧΟΛΙΚΗ ΣΤΕΓΗ Π/Υ

ΜΕΤΡΑ	ΔΡΑΣΕΙΣ	Π/Υ Δημόσια Δαπάνη	Δημοτική Δαπάνη	Επιχειρ Προγραμ	Ιδιωτική Συμμετοχή	Δάνειο	ΣΥΝΟΛΟ
Μέτρο 1 – Επέκταση κτιριακής υποδομής Αβάθμιας και Ββάθμιας εκπαίδευσης. Δημιουργία νέας κτιριακής υποδομής	1.1 Επέκταση κτιριακής υποδομής Αβάθμιας και Ββάθμιας εκπαίδευσης. Δημιουργία νέας κτιριακής υποδομής	147.000	160.000				307.000
Μέτρο 2- Εκδηλώσεις με θεματικές τη διαχείριση ανθρώπινων πόρων στην εκπαιδευτική διαδικασία	2.1 Εκδηλώσεις με θεματικές τη διαχείριση ανθρώπινων πόρων στην εκπαιδευτική διαδικασία		20.000				20.000
ΣΥΝΟΛΑ		147.000	180.000				ΣΥΝΟΛΟ ΑΞΟΝΑ 6
							327.000

ΑΞΟΝΑΣ 7: ΕΣΩΤΕΡΙΚΗ ΑΝΑΠΤΥΞΗ ΤΟΥ ΔΗΜΟΥ-ΔΙΟΙΚΗΤΙΚΕΣ ΜΕΤΑΡΡΥΘΜΙΣΕΙΣ-

ΑΞΙΟΠΟΙΗΣΗ ΔΗΜΟΤΙΚΗΣ ΠΕΡΙΟΥΣΙΑΣ Π/Υ

ΜΕΤΡΑ	ΔΡΑΣΕΙΣ	Π/Υ Δημόσια Δαπάνη	Δημοτική Δαπάνη	Επιχειρ Προγραμ	Ιδιωτική Συμμετοχή	Δάνειο	ΣΥΝΟΛΟ
Μέτρο 1 – Οργανισμός	1.1 Δημιουργία Ταμειακής Υπηρεσίας και καλύτερη οργάνωση Οικονομικής Υπηρεσίας		180.000				180.000
	1.2 Θεσμοθέτηση Τεχνικής Υπηρεσίας		22.000				22.000
	1.3 Πρόσληψη Προσωπικού για την ενίσχυση της Διοικητικής Υπηρεσίας		15.000				15.000
	1.4 Πρόσληψη Εργατοτεχνικού Προσωπικού		58.000				58.000
	1.5 Δημιουργία Γραφείου Κίνησης		15.000				15.000
Μέτρο 2 - Μελέτη και ανέγερση νέου Δημαρχείου	2.1 Μελέτη και ανέγερση νέου Δημαρχείου	1.500.000					1.500.000
Μέτρο 3- Μελέτη για τη δημιουργία πολυχώρου εκδηλώσεων	3.1 Μελέτη για τη δημιουργία πολυχώρου εκδηλώσεων			500.000			500.000
Μέτρο 4- Αξιοποίηση Δημοτικής Περιουσίας	4.1 Μελέτη για την Αξιοποίηση της Δημοτικής Περιουσίας	10.000					10.000

Μέτρο 5- Οργάνωση-πληροφορική – προγράμματα	5.1 Δημιουργία Ιστοσελίδας	6.000					6.000
	5.2 Πιστοποίηση διαχειριστικής επάρκειας για τα έργα του ΕΣΠΑ 2008-20013		15.000				15.000
ΣΥΝΟΛΑ		1.516.000	305.000	500.000			ΣΥΝΟΛΟ ΑΞΟΝΑ 7
							2.321.000

ΠΑΡΑΡΤΗΜΑΤΑ ΔΙΑΒΟΥΛΕΥΣΗΣ